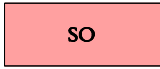
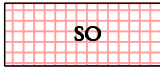

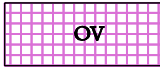

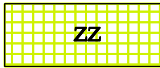

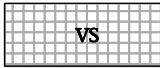




ODŮVODNĚNÍ ZMĚNY Č. 1 ÚZEMNÍHO PLÁNU SOBĚŠOVICE









7. KOORDINAČNÍ VÝKRES

MĚŘÍTKO 1 : 5000







PLOCHY S ROZDÍLNÝM ZPŮSOBEM VYUŽITÍ

STAV	NÁVRH	
		SMÍŠENÉ OBYTNÉ
		OBČANSKÉHO VYBAVENÍ
		ZEMĚDĚLSKÉ - ZAHRADY
		VÝROBY A SKLADOVÁNÍ
		PROSTRANSTVÍ VEŘEJNÝCH









INFORMACE O ÚZEMÍ

STAV	NÁVRH	
		HRANICE ZASTAVĚNÉHO ÚZEMÍ OBCE K 1. 2. 2014
		HRANICE ZASTAVITELNÝCH PLOCH
		HRANICE PLOCH PŘESTAVBY
		LOKÁLNÍ BIODIVERZITNÍ KORIDORY

DOPRAVNÍ INFRASTRUKTURA

STAV	NÁVRH	
		MÍSTNÍ KOMUNIKACE
		MÍSTNÍ KOMUNIKACE - MOŽNOST PROPOJENÍ
		ÚČELOVÉ KOMUNIKACE

TECHNICKÁ INFRASTRUKTURA

STAV	NÁVRH	
		ŘADY PITNÉ VODY
		STOKY SPLAŠKOVÉ KANALIZACE
		STOKY DEŠŤOVÉ KANALIZACE
		STŘEDOTLAKÉ PLYNOVODY