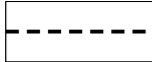


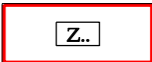


ÚZEMNÍ PLÁN ŘEPIŠTĚ ZMĚNA Č. 2







2. HLAVNÍ VÝKRES

1 : 5 000

LEGENDA ZMĚN:



STAV	NÁVRH	
		HRANICE ZASTAVĚNÉHO ÚZEMÍ K 1. 10. 2022
		HRANICE ZASTAVITELNÝCH PLOCH S OZNAČENÍM

PLOCHY S ROZDÍLNÝM ZPŮSOBEM VYUŽITÍ

PLOCHY STABILIZOVANÉ	PLOCHY ZMĚN	
		PLOCHY SMÍŠENÉ OBYTNÉ
		PLOCHY TĚLOVÝCHOVNÝCH A SPORTOVNÍCH ZAŘÍZENÍ
		PLOCHY VEŘEJNÝCH PROSTRANSTVÍ

KORIDORY

		ENERGETICKÝ KORIDOR
---	---	---------------------

		RUŠENÉ JEVY
---	---	-------------

PODTISK: PLATNÝ ÚZEMNÍ PLÁN ŘEPIŠTĚ



PROJEKTOVÁ ČINNOST, URBANISMUS, ÚZEMNÍ PLÁNOVÁNÍ, EKOLOGIE, GIS

URBANISTICKÉ STŘEDISKO OSTRAVA, s.r.o.

Spartakovců 6014/3, Ostrava-Poruba, 70800

tel: 596 939 530, 596 939 531

ZODP.PROJEKTANT: ING.ARCH.HELENA SALVETOVÁ

ZAK. ČÍSLO: U - 466

ZPRACOVATEL: ING.ARCH.HELENA SALVETOVÁ

OBJEDNATEL: OBEC ŘEPIŠTĚ

DATUM: LEDEN 2023