

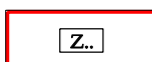



ÚZEMNÍ PLÁN ŘEPIŠTĚ ZMĚNA Č. 2

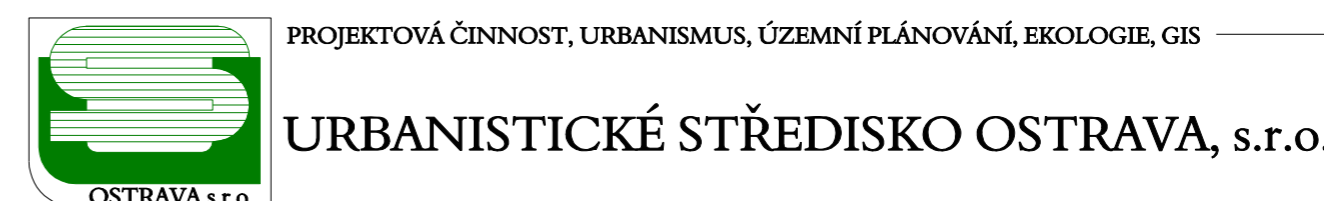
1. ZÁKLADNÍ ČLENĚNÍ ÚZEMÍ

1 : 5 000

LEGENDA ZMĚN:

	HRANICE ZASTAVĚNÉHO ÚZEMÍ K 1. 10. 2022
	HRANICE ZASTAVĚNÉHO ÚZEMÍ K 1. 10. 2022
	HRANICE ZASTAVITELNÝCH PLOCH S OZNAČENÍM
	RUŠENÉ JEVY

PODTISK: PLATNÝ ÚZEMNÍ PLÁN ŘEPIŠTĚ



ZODP.PROJEKTANT:	ING.ARCH.HELENA SALVETOVÁ	ZAK. ČÍSLO:	U - 466
ZPRACOVATEL:	ING.ARCH.HELENA SALVETOVÁ		
OBJEDNATEL:	OBEC ŘEPIŠTĚ	DATUM:	LEDEN 2023