













































# I. ÚZEMNÍ PLÁN MORAVICE

## I.B.b.1) HLAVNÍ VÝKRES - URBANISTICKÁ KONCEPCE

### PLOCHY S ROZDÍLNÝM ZPŮSOBEM VYUŽITÍ

#### STABILIZOVANÉ PLOCHY PLOCHY ZMĚN

		BH - BYDLENÍ - HROMADNÉ V BYTOVÝCH DOMECH
		BV - BYDLENÍ - INDIVIDUÁLNÍ V RODINNÝCH DOMECH - VESNICKÉ
		RH - REKREACE - HROMADNÁ
		RI - REKREACE - RODINNÁ
		OV - OBČANSKÉ VYBAVENÍ - VEŘEJNÁ INFRASTRUKTURA
		OH - OBČANSKÉ VYBAVENÍ - VEŘEJNÁ POHŘEBIŠTĚ A SOUVISEJÍCÍ SLUŽBY
		OK - OBČANSKÉ VYBAVENÍ - KOMERČNÍ ZAŘÍZENÍ
		OS - OBČANSKÉ VYBAVENÍ - TĚLOVÝCHOVNÁ A SPORTOVNÍ ZAŘÍZENÍ
		PV - VEŘEJNÁ PROSTRANSTVÍ - S PŘEVAHOU ZPEVNĚNÝCH PLOCH
		PZ - VEŘEJNÁ PROSTRANSTVÍ - S PŘEVAHOU NEZPEVNĚNÝCH PLOCH (VEŘEJNÁ ZELEŇ)
		SV - SMÍŠENÁ OBYTNÁ - VESNICKÁ
		DS - DOPRAVNÍ INFRASTRUKTURA - SILNIČNÍ
		TI - TECHNICKÉ INFRASTRUKTURA
		TO - TECHNICKÉ ZABEZPEČENÍ OBCE
		VD - VÝROBA A SKLADOVÁNÍ - DROBNÁ VÝROBA A VÝROBNÍ SLUŽBY
		VZ - VÝROBA A SKLADOVÁNÍ - ZEMĚDĚLSKÁ VÝROBA VZ1 - VÝROBA A SKLADOVÁNÍ - ZEMĚDĚLSKÁ VÝROBA - SÁDKY
		VE - VÝROBA A SKLADOVÁNÍ - VÝROBA ELEKTRICKÉ ENERGIE
		ZP - ZELEŇ - PŘÍRODNÍHO CHARAKTERU
		WT - VODNÍ PLOCHY A TOKY
		NZ - ZEMĚDĚLSKÉ POZEMKY
		NL - LESY
		NP - PLOCHY PŘÍRODNÍ











#### PLOCHY KORIDORŮ

		KORIDOR PRO VEDENÍ TECHNICKÉ INFRASTRUKTURY
-------------------------------------------------------------------------------------	-------------------------------------------------------------------------------------	---------------------------------------------

### LEGENDA

	HRANICE OBCE (ŘEŠENÉHO ÚZEMÍ)
	HRANICE ZASTAVĚNÉHO ÚZEMÍ K 30.6.2016
	VYMEZENÉ ZASTAVITELNÉ PLOCHY
	VYMEZENÉ PLOCHY PŘESTAVBY
	VYMEZENÉ PLOCHY ÚZEMNÍCH REZERV

### PRVKY ÚSES

STAV	NÁVRH	
		LOKÁLNÍ BIODOR
		LOKÁLNÍ BIOCENTRUM
		REGIONÁLNÍ BIOCENTRUM
		REGIONÁLNÍ BIODOR
		POPIS ÚSES



**MINISTERSTVO  
PRO MÍSTNÍ  
ROZVOJ ČR**

ÚZEMNÍ PLÁN MORAVICE BYL SPOLUFINANCOVÁN Z PROSTŘEDKŮ  
MINISTERSTVA PRO MÍSTNÍ ROZVOJ



PROJEKTOVÁ ČINNOST, URBANISMUS, ÚZEMNÍ PLÁNOVÁNÍ, EKOLOGIE

**URBANISTICKÉ STŘEDISKO OSTRAVA, s.r.o.**

Spartakovců 3, Ostrava-Poruba, 708 00 tel: 59 693 95 30 www.uso.cz

ZODP.PROJEKTANT :	ING. ARCH. PETR GAJDUŠEK	ZAK. ČÍSLO	U - 582
ZHOTOVITEL :	ING. ARCH. PETR GAJDUŠEK	MĚŘÍTKO	1 : 5 000
OBJEDNATEL :	OBEC MORAVICE	DATUM	2019