
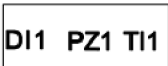






I. ÚZEMNÍ PLÁN MORAVICE

I.B.c) VÝKRES VEŘEJNĚ PROSPĚŠNÝCH STAVEB, OPATŘENÍ A SASAŇACÍ













LEGENDA

	HRANICE ŘEŠENÉHO ÚZEMÍ
	POPIS VEŘEJNĚ PROSPĚŠNÝCH STAVEB

VYMEZENÍ VEŘEJNĚ PROSPĚŠNÝCH STAVEB

	PLOCHY A KORIDORY PRO STAVBY DOPRAVNÍ INFRASTRUKTURY
	PLOCHY A KORIDORY PRO VEDENÍ TECHNICKÉ INFRASTRUKTURY
	PLOCHY VEŘEJNÝCH PROSTRANSTVÍ
	PLOCHY VPS S MOŽNOSTÍ VYVLASTNĚNÍ

VYMEZENÍ VEŘEJNĚ PROSPĚŠNÝCH OPATŘENÍ

STAV	NÁVRH	
		LOKÁLNÍ BOKORIDOR
		LOKÁLNÍ BIOCENTRUM
		REGIONÁLNÍ BIOCENTRUM
		REGIONÁLNÍ BOKORIDOR
		POPIS ÚSES
		MOKŘADY POD OBCÍ MORAVICE



**MINISTERSTVO
PRO MÍSTNÍ
ROZVOJ ČR**

ÚZEMNÍ PLÁN MORAVICE BYL SPOLUFINANCOVÁN Z PROSTŘEDKŮ
MINISTERSTVA PRO MÍSTNÍ ROZVOJ



PROJEKTOVÁ ČINNOST, URBANISMUS, ÚZEMNÍ PLÁNOVÁNÍ, EKOLOGIE

URBANISTICKÉ STŘEDISKO OSTRAVA, s.r.o.

Spartakovců 3, Ostrava-Poruba, 708 00 tel: 59 693 95 30 www.uso.cz

PROJEKTANT :	ING. ARCH. PETR GAJDUŠEK	ZAK. ČÍSLO	U - 582
PROJEKTOVITEL :	ING. ARCH. PETR GAJDUŠEK	MĚŘÍTKO	1 : 5 000
PROJEKTOVATEL :	OBEC MORAVICE	DATUM	2019