

ÚZEMNÍ PLÁN HORNÍ LHOTA

ÚZEMNÍ PLÁN HORNÍ LHOTA BYL SPOLUFINANCOVÁN Z PROSTŘEDKŮ MINISTERSTVA PRO MÍSTNÍ ROZVOJ

5. VÝKRES VEŘEJNĚ PROSPĚŠNÝCH STAVEB, OPATŘENÍ A ASANACÍ 1 : 5 000



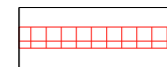
HRANICE ŘEŠENÉHO ÚZEMÍ

VYMEZENÍ VEŘEJNĚ PROSPĚŠNÝCH STAVEB, VEŘEJNĚ PROSPĚŠNÝCH OPATŘENÍ, STAVEB A OPATŘENÍ K ZAJIŠŤOVÁNÍ OBRANY A BEZPEČNOSTI STÁTU A PLOCH PRO ASANACI, PRO KTERÉ LZE PRÁVA K POZEMKŮM A STAVBÁM VYVLASTNIT

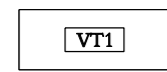
VEŘEJNĚ PROSPĚŠNÉ STAVBY TECHNICKÉ INFRASTRUKTURY



STAVBA VODOVODU PRO MÍSTNÍ ČÁST ZÁTÍŠÍ



STAVBA TRAFOSTANICE A PŘÍVODNÍHO VEDENÍ VN 22 kV VE VYMEZENÉM KORIDORU



OZNAČENÍ VEŘEJNĚ PROSPĚŠNÉ STAVBY

VEŘEJNĚ PROSPĚŠNÁ OPATŘENÍ




OPATŘENÍ K ZAJIŠŤOVÁNÍ FUNKCE RBC 134 HORNÍK




OZNAČENÍ VEŘEJNĚ PROSPĚŠNÉHO OPATŘENÍ

VYMEZENÍ VEŘEJNĚ PROSPĚŠNÝCH STAVEB A VEŘEJNÝCH PROSTRANSTVÍ, PRO KTERÉ LZE UPLATNIT PŘEDKUPNÍ PRÁVO

PLOCHY VEŘEJNÝCH PROSTRANSTVÍ



PLOCHY VEŘEJNÝCH PROSTRANSTVÍ - ZELEŇ



OZNAČENÍ VEŘEJNÉHO PROSTRANSTVÍ



PROJEKTOVÁ ČINNOST, URBANISMUS, ÚZEMNÍ PLÁNOVÁNÍ, EKOLOGIE, GIS

URBANISTICKÉ STŘEDISKO OSTRAVA, s.r.o.

Spartakovců 3, Ostrava-Poruba, 70800

tel: 596 939 530, 596 939 531

ZODP.PROJEKTANT: ING.ARCH.HELENA SALVETOVÁ

ZAK. ČÍSLO: U - 564

ZPRACOVATEL: ING.ARCH.HELENA SALVETOVÁ

OBJEDNATEL: OBEC HORNÍ LHOTA

DATUM: BŘEZEN 2019