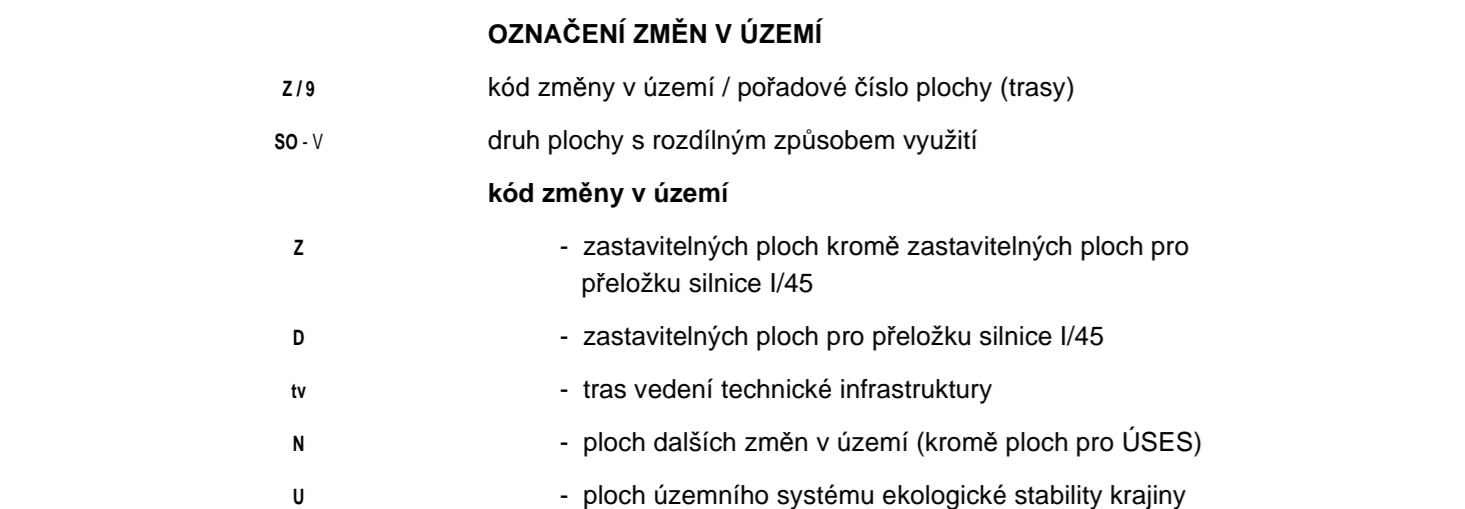
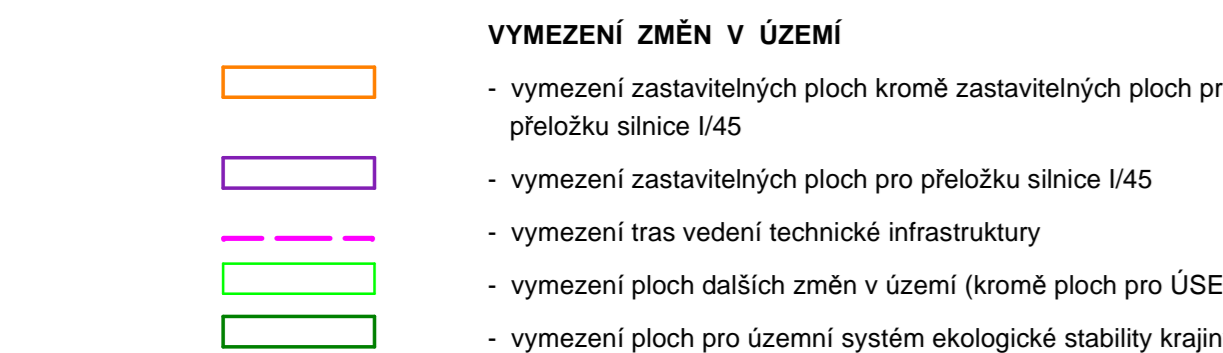
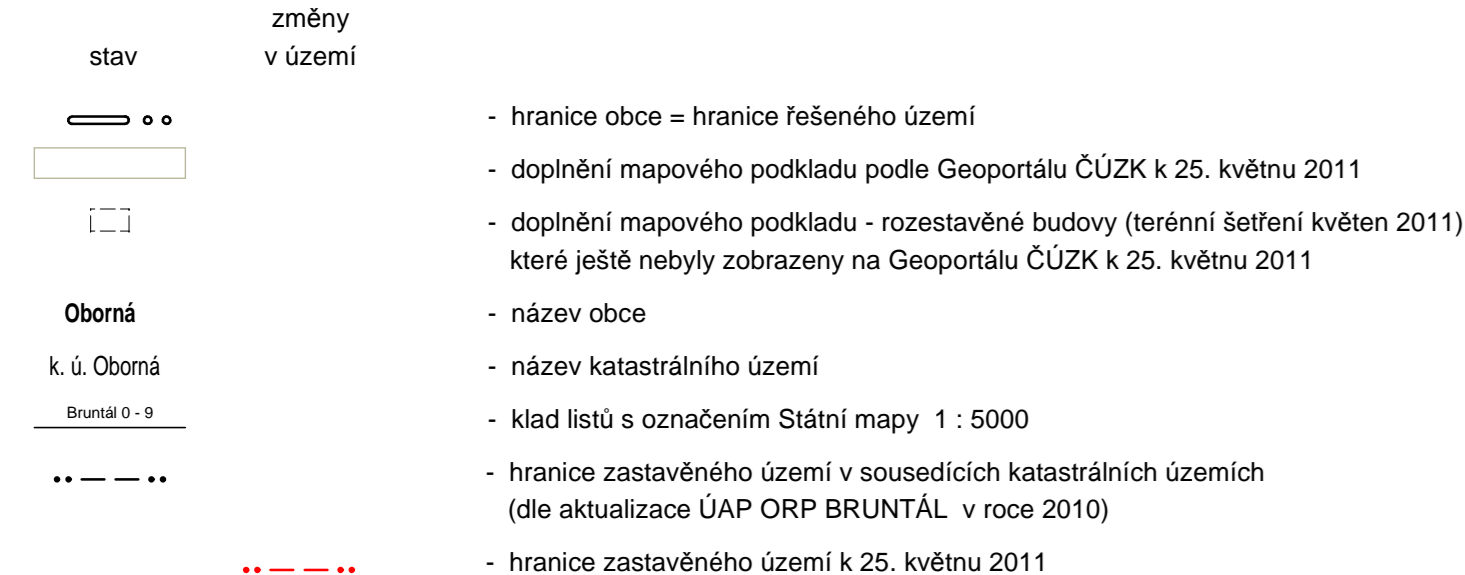
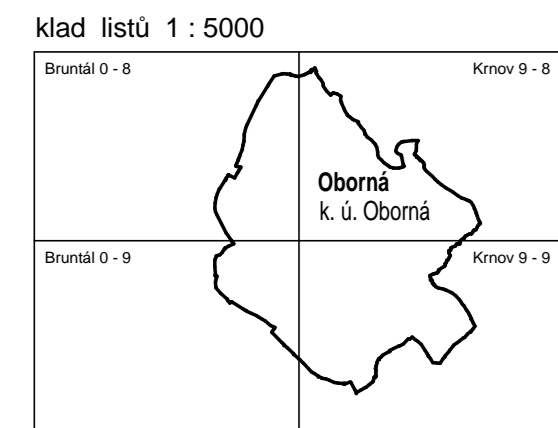


Územní plán Oborná

II.2. a) Koordinační výkres



Podmínky pro rozhodování	Územním plánem uložené požitaní územní studie
Z/9	kód změny v území / pořadové číslo plochy (trasy)
SO-V	druh plochy s rozdílným způsobem využití
Z	- zastavitelných ploch kromě zastavitelných ploch pro přeložku silnice I/45
D	- zastavitelných ploch pro přeložku silnice I/45
tv	- tras vedení technické infrastruktury
N	- ploch dalších změn v území (kromě ploch pro ÚSES)
U	- ploch územního systému ekologické stability krajiny



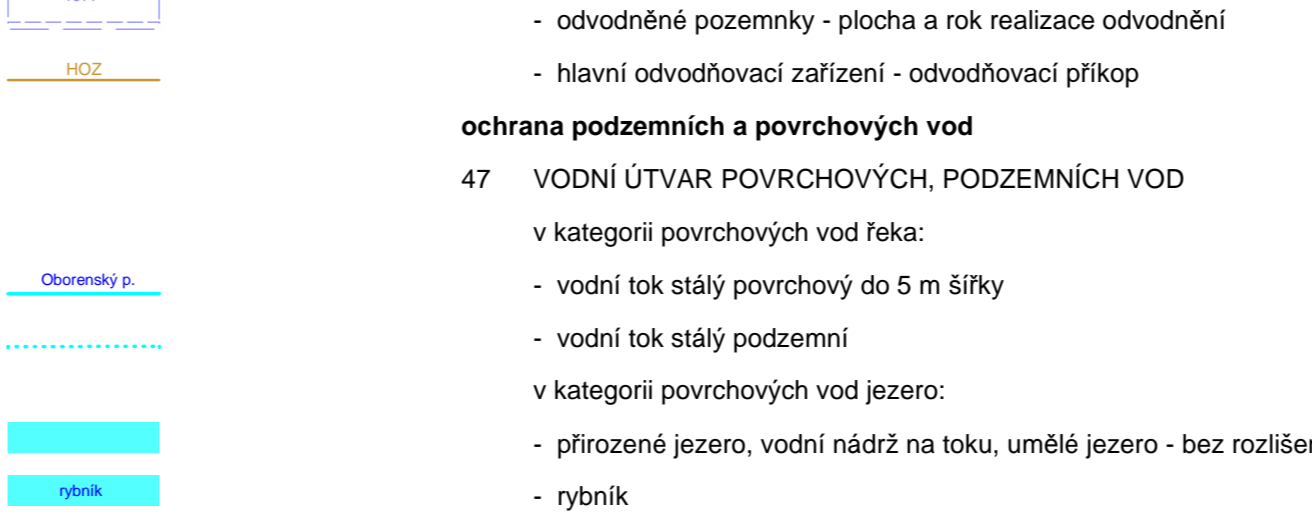
Hodnoty historické a kulturní	Symbol
42 HRANICE BIOCHOR a bioregionů	- biochora - hranice a kód - bioregion - označení
119 DALŠÍ DOSTUPNÉ INFORMACE - znaky přírodního charakteru	- přírodní lesní oblast - hranice a číslo
41 BONITOVANÁ PŮDNĚ EKOLOGICKÁ JEDNOTKA	- bonitovaná půdně ekologická jednotka - hranice, kód - třída ochrany zemědělské půdy - kód
43 INVESTICE DO PŮDY ZA ÚČELEM ZLEPŠENÍ PŮDNÍ ÚRODNOSTI	- odvodněné pozemky - plocha a rok realizace odvodnění - hlavní odvodňovací zařízení - odvodňovací příkop
47 VODNÍ ÚTVAR POVRCHOVÝCH, PODZEMNÍCH VOD	v kategorii povrchových vod feka: - vodní tok stálý povrchový do 5 m šířky - vodní tok stálý podzemní
48 VODNÍ NÁDRŽ	- vodní nádrž - povodí vodního toku, rozvodnice
49 POVODÍ VODNÍHO TOKU, ROZVODNICE	- hranice povodí, kód povodí
53 ÚZEMÍ ZVLÁŠTNÍ POVODNĚ POD VODNÍM DÍLEM	- stanovené území zvláštní povodně pod vodním dílem
54 OBJEKT ZAŘÍZENÍ PROTIPOVODŇOVÉ OCHRANY	- revitalizace vodních toků podle plánů Povodí Odry
54 OBJEKT ZAŘÍZENÍ PROTIPOVODŇOVÉ OCHRANY	- revitalizace vodních toků podle plánů Povodí Odry
64 STARÉ ZÁTĚŽE ÚZEMÍ A KONTAMINOVANÉ PLOCHY	- kontaminované lokality - objekty - kontaminované vody - území - skládky (ukončené) - rizika
65 OBLAST SE ZHORŠENOU KVALITOU OVZDUŠÍ	- překročení imisního limitu, cílového imisního limitu (1)
107 OBJEKT DŮLEŽITÝ PRO OBRANU STÁTU VČETNĚ OCHRANNÉHO PÁSMA	- zájmové území MO ČR - zájmové území pro nadzemní stavby
110 OBJEKT CIVILNÍ OCHRANY	- improvizovaný úkryt civilní ochrany
113 OCHRANNÉ PÁSMA HRBITOVA, KREMATORIA	- vzdálenost 100 m od hřbitova (podle § 17 zákona č. 256/2001 Sb.)

Hodnoty estetické a vizuální	Symbol
11 URBANISTICKÉ HODNOTY	- urbanistický kompoziční prvek - urbanistická kompoziční osa, průhled příznivý
20 VÝZNAMNÝ VYHLÍDKOVÝ BOD	- místo vyhlídky z terénu - osa viditelnosti - pohled příznivý - osa viditelnosti - pohled nepříznivý
119 DALŠÍ DOSTUPNÉ INFORMACE - vztahy v krajině	- linie horizontu - krajinný kompoziční prvek - stromořadí, úzký pruh lesa - krajinný kompoziční prvek - osamělý strom, lesík - historická krajinná struktura

OCHRANA PŘÍRODNÍCH PODMÍNEK ÚZEMÍ

ochrana přírody a krajiny

21 ÚZEMNÍ SYSTÉM EKOLOGICKÉ STABILITY	- naznačení tras biokoridorů a umístění biocentra na sousedících k. ú. s územním plánem sídelního útvaru - upřesněná hranice nadregionálního biocentra územním plánem v souladu s Přílohou č. 1 opatření obecné povahy ZÚR MSK - plochy a koridory pro ÚSES dle Přílohy č. 1 opatření obecné povahy ZÚR MSK mimo upřesněné osy a hranice - kódy ploch a koridorů pro ÚSES dle Přílohy č. 1 opatření obecné povahy ZÚR MSK - hranice skladebné části ÚSES na sousedících k. ú. (podle stavebního zákona č. 183/2006 Sb.) - označení skladebných částí ÚSES
23 VÝZNAMNÝ KRAJINNÝ PRVEK ZE ZÁKONA	- lesy (lesní půda se stromy, s křovinatým porostem dle ZABAGED®) - vodní tok stálý povrchový do 5 m šířky - vodní tok stálý podzemní - rybník
ochrana lesů	
38 LESY ZVLÁŠTNÍHO URČENÍ (část)	- lesy zvláštního určení kromě lesů v chráněných územích přírody
40 VZDÁLENOST 50 M OD OKRAJE LESA	- vzdálenost 50 m od okraje lesa - lesního pozemku podle KN s platností k 3. březnu 2011



67 TECHNOLOGICKÝ OBJEKT ZÁSOBOVÁNÍ VODOU VČETNĚ OCHRANNÉHO PÁSMA	- vodojem zemní - ostatní objekty (vodoměrná šachta)
68 VODOVODNÍ SÍŤ VČETNĚ OCHRANNÉHO PÁSMA	- vodovodní řad - pitná voda - ochranné pásmo vodovodního řadu
72 ELEKTRICKÁ STANICE VČETNĚ OCHRANNÉHO PÁSMA	- distribuční trafostanice - ochranné pásmo elektrické stanice
73 NADZEMNÍ A PODZEMNÍ VEDENÍ ELEKTRIZAČNÍ SOUSTAVY VČETNĚ OCHRANNÉHO PÁSMA	- nadzemní vedení s napětím nad 35 kV do 110 kV včetně - nadzemní vedení s napětím nad 1 kV a do 35 kV včetně - podzemní vedení s napětím nad 1 kV a do 35 kV včetně - nadzemní a podzemní vedení s napětím mezi fázemi do 1 000 V včetně (NN) - ochranné pásmo vedení elektrizační soustavy
75 VEDENÍ PLYNOVODU VČETNĚ OCHRANNÉHO A BEZPEČNOSTNÍHO PÁSMA	- vysokotlaké plynovody a plynovodní přípojky s tlakem do 40 barů - ochranné pásmo plynovodu - bezpečnostní pásmo plynovodu

OCHRANA ZDRAVÝCH A BEZPEČNÝCH ŽIVOTNÍCH PODMÍNEK

odpady

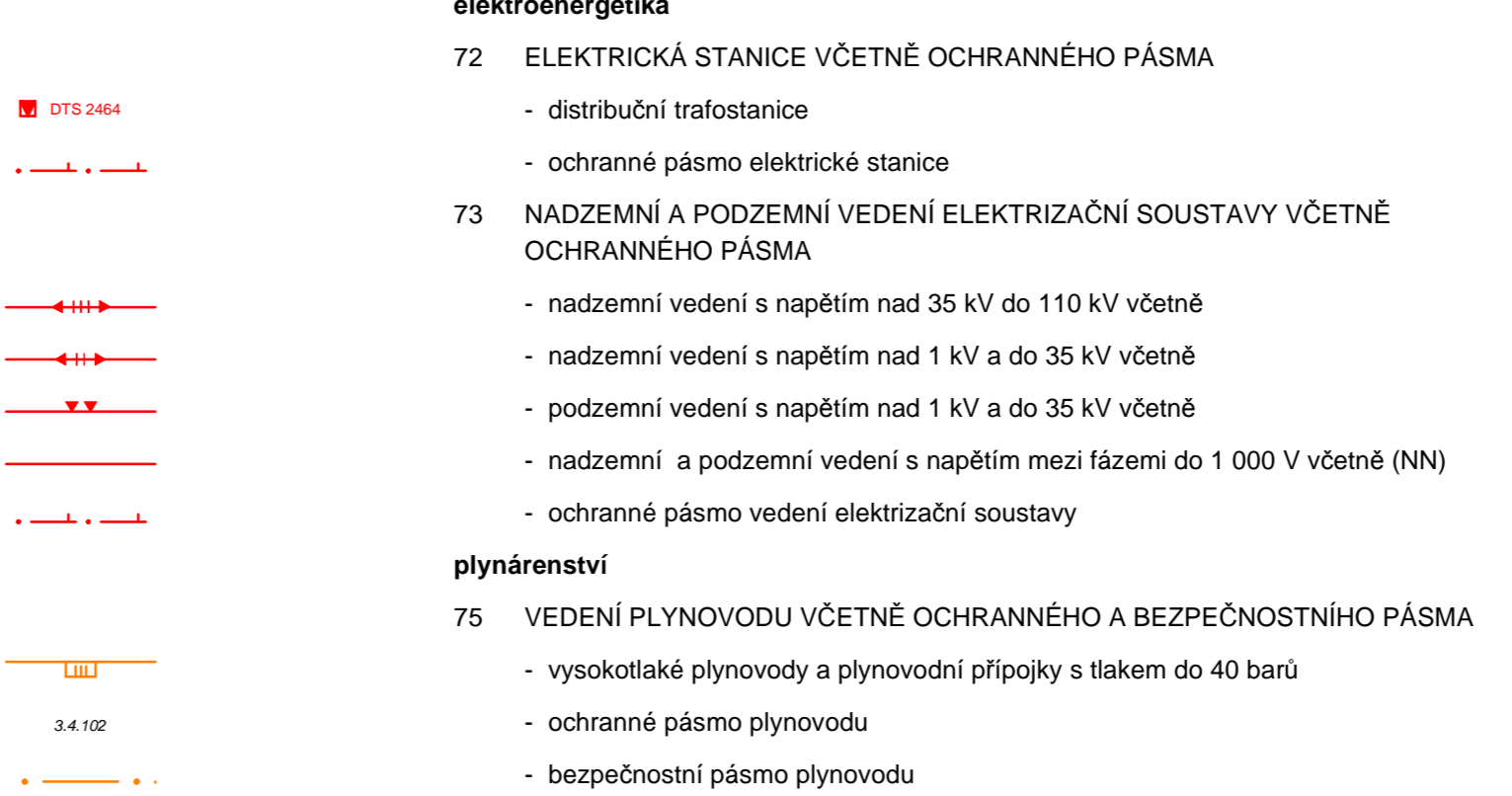
64 STARÉ ZÁTĚŽE ÚZEMÍ A KONTAMINOVANÉ PLOCHY	- kontaminované lokality - objekty - kontaminované vody - území - skládky (ukončené) - rizika
--	--

obrana a bezpečnost státu, civilní ochrana

107 OBJEKT DŮLEŽITÝ PRO OBRANU STÁTU VČETNĚ OCHRANNÉHO PÁSMA	- zájmové území MO ČR - zájmové území pro nadzemní stavby
110 OBJEKT CIVILNÍ OCHRANY	- improvizovaný úkryt civilní ochrany

hřbitovy

113 OCHRANNÉ PÁSMA HRBITOVA, KREMATORIA	- vzdálenost 100 m od hřbitova (podle § 17 zákona č. 256/2001 Sb.)
---	--



OCHRANA ZDRAVÝCH A BEZPEČNÝCH ŽIVOTNÍCH PODMÍNEK

odpady

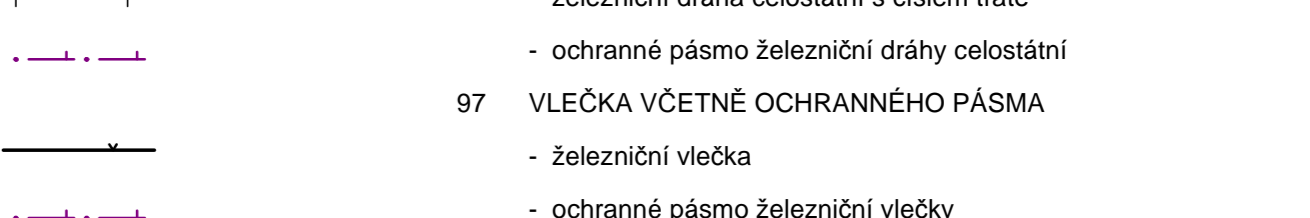
64 STARÉ ZÁTĚŽE ÚZEMÍ A KONTAMINOVANÉ PLOCHY	- kontaminované lokality - objekty - kontaminované vody - území - skládky (ukončené) - rizika
--	--

obrana a bezpečnost státu, civilní ochrana

107 OBJEKT DŮLEŽITÝ PRO OBRANU STÁTU VČETNĚ OCHRANNÉHO PÁSMA	- zájmové území MO ČR - zájmové území pro nadzemní stavby
110 OBJEKT CIVILNÍ OCHRANY	- improvizovaný úkryt civilní ochrany

hřbitovy

113 OCHRANNÉ PÁSMA HRBITOVA, KREMATORIA	- vzdálenost 100 m od hřbitova (podle § 17 zákona č. 256/2001 Sb.)
---	--



OSTATNÍ ZÁMĚRY NA PROVEDENÍ ZMĚN V ÚZEMÍ

94 MÍSTNÍ A ÚČELOVÉ KOMUNIKACE	- místní (obslužná) komunikace - místní (obslužná) komunikace územní rozhodnutí mimo řešené území - významná účelová komunikace, polní a lesní cesta udržovaná územní rozhodnutí mimo řešené území - polní a lesní cesta neudržovaná
94 ŽELEZNIČNÍ DRÁHA CELOSTÁTNÍ VČETNĚ OCHRANNÉHO PÁSMA	- železniční dráha celostátní s číslem tratě - ochranné pásmo železniční dráhy celostátní
97 VLEČKA VČETNĚ OCHRANNÉHO PÁSMA	- železniční vlečka - ochranné pásmo železniční vlečky
117 ZASTAVITELNÁ PLOCHA	- zastavitelná plocha, zastavitelné území - bez rozlišení
118 JINÉ ZÁMĚRY	- další změny v území - bez rozlišení

další změny v území podle účinných územně plánovacích dokumentací jednotlivých obcí

117 ZASTAVITELNÁ PLOCHA	- zastavitelná plocha, zastavitelné území - bez rozlišení
118 JINÉ ZÁMĚRY	- další změny v území - bez rozlišení

další změny v území podle územního rozhodnutí mimo řešené území

117 ZASTAVITELNÁ PLOCHA	- zastavitelná plocha, zastavitelné území - bez rozlišení
118 JINÉ ZÁMĚRY	- další změny v území - bez rozlišení

ÚP Oborná je vypracovaný nad digitalizovaným podkladem pro územní plán Oborná. Aktuální údaje katastru nemovitostí od katastrálního úřadu poskytl objednatel zhotoviteli za k. ú. Oborná od Katastrálního úřadu pro Moravskoslezský kraj, Katastrální pracoviště Bruntál, s platností k 3. březnu 2011. Podle Geoportálu ČÚZK byl informativně doplněn v květnu 2011.

ÚP Oborná používá označení (číslo řádku, název sledovaného jevu) ÚAP podle Přílohy č. 1 k vyhlášce č. 500/2006 Sb., Část A.

Kdežto limity využití území jsou uvedeny podle příručky Vladimír Hymar a kolektiv: Limity využití území. III. vydání. Brno: Ústav územního rozvoje, 2007 + poslední dodatky (elektronická podoba k dubnu 2011). V Koordinačním výkresu a ve Výkresu širších vztahů jsou zobrazeny podle Zásad územního rozvoje Moravskoslezského kraje jimi vymezené plochy a koridory, které mají vzhledem k měřítku výkresů ZÚR pouze informativní charakter. Slouží k možnosti posouzení koordinace řešení územně plánovacích dokumentací.

Veškerá vedení technické infrastruktury jsou zobrazena pro potřeby územního plánu a mají informativní charakter.

Ing. arch. Ludmila Konečná URBANISTICKÁ SPOLEČNOST Urbanismus, územní plánování, ekologie		
Odpovědný projektant :	Ing. arch. Ludmila Konečná	č. zak. : 087 NÚ ÚP
Projektant :	Ing. arch. Ludmila Konečná, Ing. Dita Jálůvková	datum : 08.2011, 04.2013 02.2014
Pořizovatel :	Městský úřad Bruntál	měřítka : 1 : 5 000 č. výkresu : II.2. a)