

HLAVNÍ VÝKRES - LEGENDA

NÁVRH ZMĚN	
STAV	ZASTAVITELNÉ PLOCHY





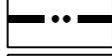
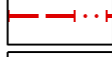
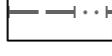














PLOCHY S ROZDÍLNÝM ZPŮSOBEM VYUŽITÍ

STAV	NÁVRH	
OS..		PLOCHY TĚLOVÝCHOVY A SPORTU (OS)
DS..		PLOCHY SILNIČNÍ DOPRAVY (DS)
P	P-Z..	PLOCHY VEŘEJNÝCH PROSTRANSTVÍ (P)
SO..	SO-Z..	PLOCHY SMÍŠENÉ OBYTNÉ (SO)
V..	V-Z..	PLOCHY VÝROBY A SKLADOVÁNÍ (V)
	W-O..	PLOCHY VODNÍ A VODOHOSPODÁŘSKÉ (W)
STAV	NÁVRH	
W		PLOCHY VODNÍ A VODOHOSPODÁŘSKÉ (W)
ZX		PLOCHY ZELENĚ OSTATNÍ A SPECIFICKÉ (ZX)
KZ	KZ-O	PLOCHY KRAJINNÉ ZELENĚ (KZ)
ZA		PLOCHY ZAHRAD V NEZASTAVĚNÉM ÚZEMÍ (ZA)
Z		PLOCHY ZEMĚDĚLSKÉ (Z)
L		PLOCHY LESNÍ (L)

Krnov 5-6	Krnov 4-6
Krnov 5-7	Krnov 4-7
Krnov 5-8	Krnov 4-8

STAV	NÁVRH
------	-------

OSTATNÍ VÝZNAMNÉ JEVY K AKCEPTACI V ÚZEMÍ

		NADREGIONÁLNÍ BIOCENTRUM
		LOKÁLNÍ BIOCENTRUM
		LOKÁLNÍ BIODOR
		HRANICE ŘEŠENÉHO ÚZEMÍ (OBCE)
		HRANICE ZASTAVĚNÉHO ÚZEMÍ K 03/2022
		HRANICE ZASTAVĚNÉHO ÚZEMÍ OBCE K 07/2009 (RUŠENÁ ČÁST)
		KORIDORY PRO DOPRAVNÍ INFRASTRUKTURU (KD)
		KORIDORY PRO TECHNICKOU INFRASTRUKTURU (KT)
		PLOCHY ÚZEMNÍCH REZERV S OZNAČENÍM PROVĚŘOVANÉHO VYUŽITÍ (PŘÍSLUŠNÝM KÓDEM VE FIALOVÉ BARVĚ)
		VODNÍ TOKY OTEVŘENÉHO PROFILU
		VODNÍ TOKY UZAVŘENÉHO PROFILU
JEVY OSTATNÍ		
		ODDĚLENÍ PLOCH S ROZDÍLNÝM ZPŮSOBEM VYUŽITÍ
		MAPOVÝ PODKLAD (KATASTRÁLNÍ MAPA)
		RUŠENÝ JEV
		RUŠENÉ A MĚNĚNÉ ČÁSTI ÚSES
		RUŠENÉ A MĚNĚNÉ ČÁSTI DOPRAVY