
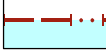



ÚZEMNÍ PLÁN BÝKOV - LÁRYŠOV - NÁVRH

VÝKRES ZÁKLADNÍHO ČLENĚNÍ ÚZEMÍ

-  HRANICE ŘEŠENÉHO ÚZEMÍ (OBCE)
-  HRANICE ZASTAVĚNÉHO ÚZEMÍ K 07/2009
-  ZASTAVITELNÉ PLOCHY S OZNAČENÍM ZPŮSOBU JEJICH VYUŽITÍ (PŘÍSLUŠNÝM KÓDEM V ČERVENÉ BARVĚ)

-  PLOCHY ÚZEMNÍCH REZERV S OZNAČENÍM ZPŮSOBU JEJICH VYUŽITÍ (PŘÍSLUŠNÝM KÓDEM VE FIALOVÉ BARVĚ)

Poznámky:
TATO LEGENDA JE NEDÍLNOU SOUČÁSTÍ VÝKRESU

č. I.B.1. VÝKRES ZÁKLADNÍHO ČLENĚNÍ ÚZEMÍ

Doplňný polohopis slouží pouze pro tento úkol a je součástí zobrazených jevů územního plánu. Zákes nových staveb byl proveden na základě terénní obchůzky a vydaných ÚR.


Zakreslená poloha doplnění polohopisu je pouze přibližná a informativní a nenahrazuje přesné zaměření katastrálním úřadem!

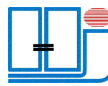

Jako podklad byla použita katastrální mapa digitalizovaná 1:2000, kterou poskytla obec Býkov-Láryšov.

Souřadnicový systém JTSK

Výkres se skládá ze 3 účelově sestavených mapových listů.

Krnov 5-6	Krnov 4-6
Krnov 5-7	Krnov 4-7
Krnov 5-8	Krnov 4-8



 ING. ARCH. JAROSLAV HALUZA										
<small>Hynaisova 3, OSTRAVA - MARIÁNSKÉ HORY, PSČ 70900, tel/fax 596 621 003, IČO 44745729</small>										
OBEC	BÝKOV - LÁRYŠOV	<table border="1"> <tr> <td>ZAK. ČÍSLO</td> <td>0210</td> </tr> <tr> <td>DATUM</td> <td>1 : 5000</td> </tr> <tr> <td>MĚŘÍTKO</td> <td>I.B.1.</td> </tr> <tr> <td>ČÍS. VÝKRESU</td> <td></td> </tr> </table>	ZAK. ČÍSLO	0210	DATUM	1 : 5000	MĚŘÍTKO	I.B.1.	ČÍS. VÝKRESU	
ZAK. ČÍSLO	0210									
DATUM	1 : 5000									
MĚŘÍTKO	I.B.1.									
ČÍS. VÝKRESU										
POŘIZOVATEL	MĚÚ KRNOV - ODBOR REGIONÁLNÍHO ROZVOJE									
VYPRACOVAL	ING.ARCH. J. HALUZA									
	DIGITALIZACE : Z. LOJKOVÁ, P. MAREN									