







# VÝKRES ZÁKLADNÍHO ČLENĚNÍ ÚZEMÍ - LEGENDA



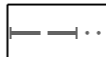

## NÁVRH ZMĚN V ŘEŠENÉM ÚZEMÍ

-  ZASTAVITELNÉ PLOCHY S OZNAČENÍM ZPŮSOBU JEJICH VYUŽITÍ (PŘÍSLUŠNÝM KÓDEM V ČERVENÉ BARVĚ)
-  KORIDORY PRO DOPRAVNÍ (KD) A TECHNICKOU (KT) INFRASTRUKTURU S OZNAČENÍM ÚČELU, PRO JAKÝ JSOU VYMEZENY (PŘÍSLUŠNÝM KÓDEM V ČERVENÉ BARVĚ)
-  PLOCHY A KORIDORY ÚZEMNÍCH REZERV S OZNAČENÍM PROVĚŘOVANÉHO VYUŽITÍ (PŘÍSLUŠNÝM KÓDEM VE FIALOVÉ BARVĚ)
-  ZASTAVITELNÉ PLOCHY / ČÁSTI PLOCH - NÁVRH NA ZRUŠENÍ
-  PLOCHY / ČÁSTI PLOCH ÚZEMNÍCH REZERV - NÁVRH NA ZRUŠENÍ
-  PLOCHY KRAJINNÉ ZELENĚ (KZ)

## PLOCHY PRO ZALOŽENÍ PRVKŮ ÚSES

-  LOKÁLNÍ BIODORIDOR

## OSTATNÍ VÝZNAMNÉ JEVY K AKCEPTACI V ÚZEMÍ

-  HRANICE ŘEŠENÉHO ÚZEMÍ (OBCE)
-  HRANICE ZASTAVĚNÉHO ÚZEMÍ K 03/2022
-  HRANICE ZASTAVĚNÉHO ÚZEMÍ OBCE K 03/2009 - RUŠENÁ ČÁST HRANICE
-  RUŠENÉ JEVY, POPŘ. ČÁSTI JEVŮ

Krnov 5-6	Krnov 4-6
Krnov 5-7	Krnov 4-7
Krnov 5-8	Krnov 4-8

A diagram showing a 3x2 grid of land parcels. The parcels are labeled as follows: top-left 'Krnov 5-6', top-right 'Krnov 4-6', middle-left 'Krnov 5-7', middle-right 'Krnov 4-7', bottom-left 'Krnov 5-8', and bottom-right 'Krnov 4-8'. A red vertical line is drawn between the two columns. A red 'X' is drawn over the bottom-right parcel (Krnov 4-8). A yellow shaded area covers the parcels Krnov 4-6, Krnov 4-7, and Krnov 4-8.