















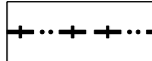











ÚZEMNÍ PLÁN SVIADNOV ZMĚNA Č. 3

5. ENERGETIKA, SPOJE

1 : 5 000


LEGENDA ZMĚNY Č. 3

STAV	NÁVRH	
		ENERGETICKÝ KORIDOR S OZNAČENÍM
		VEDENÍ VVN 400/220/110 kV
		VEDENÍ VN 22 kV - ZEMNÍ, KABELOVÉ
		STŘEDOTLAKÝ PLYNOVOD (STL)
		HORKOVOD
		MALÁ VODNÍ ELEKTRÁRNA
		RUŠENÉ JEVI

STAV	NÁVRH	
		HRANICE ZASTAVĚNÉHO ÚZEMÍ K 1. 10. 2019
		PLOCHY SMÍŠENÉ OBYTNÉ
		PLOCHY BYDLENÍ V RODINNÝCH DOMECH
		PLOCHY BYDLENÍ V BYTOVÝCH DOMECH
		PLOCHY ZAHRÁDKOVÝCH OSAD
		PLOCHY ZELENĚ SOUKROMÉ

STAV	NÁVRH	
		PLOCHY OBČANSKÉHO VYBAVENÍ KOMERČNÍHO TYPU
		PLOCHY TĚLOVÝCHOVNÝCH A SPORTOVNÍCH ZAŘÍZENÍ
		PLOCHY VEŘEJNÝCH PROSTRANSTVÍ
		PLOCHY DOPRAVNÍCH KORIDORŮ
		PLOCHY TECHNICKÉ INFRASTRUKTURY
		PLOCHY VÝROBY PRŮMYSLOVÉ
		PLOCHY VÝROBY A SKLADOVÁNÍ
		PLOCHY ZELENĚ NA VEŘEJNÝCH PROSTRANSTVÍCH
		PLOCHY ZELENĚ KRAJINNÉ
		PLOCHY ZEMĚDĚLSKÉ
		PLOCHY LESNÍ
		PLOCHY VODNÍ A VODOHOSPODÁŘSKÉ
		PLOCHY ÚSES
		SILNICE III. TŘÍDY
		MÍSTNÍ A ÚČELOVÉ KOMUNIKACE
		RUŠENÉ JEVI

PODTISK - ÚZEMNÍ PLÁN SVIADNOV VE ZNĚNÍ ZMĚNY Č. 2


 PROJEKTOVÁ ČINNOST, URBANISMUS, ÚZEMNÍ PLÁNOVÁNÍ, EKOLOGIE, GIS
URBANISTICKÉ STŘEDISKO OSTRAVA, s.r.o.
 Ostrava s.r.o. Spartakovců 3, Ostrava-Poruba, 70800 tel: 596 939 530, 596 939 531

ZODP.PROJEKTANT:	ING. ARCH. HELENA SALVETOVÁ	ZAK. ČÍSLO:	U - 468
ZPRACOVATEL:	ING. VÁCLAV ŠKVAIN		
OBJEDNATEL:	OBEC SVIADNOV	DATUM:	ÚNOR 2020