

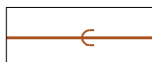








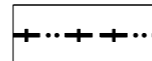











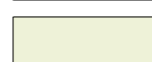













# ÚZEMNÍ PLÁN SVIADNOV ZMĚNA Č. 3

## 4. VODNÍ HOSPODÁŘSTVÍ

1 : 5 000

### LEGENDA ZMĚNY Č. 3

STAV	NÁVRH	
		ŘAD PITNÉ VODY
		KANALIZACE JEDNOTNÁ
		KANALIZACE SPLAŠKOVÁ
		HRANICE STANOVENÝCH ZÁPLAVOVÝCH ÚZEMÍ VODNÍCH TOKŮ
		RUŠENÉ JEVI

STAV	NÁVRH	
		HRANICE ZASTAVĚNÉHO ÚZEMÍ K 1. 10. 2019
		PLOCHY SMÍŠENÉ OBYTNÉ
		PLOCHY BYDLENÍ V RODINNÝCH DOMECH
		PLOCHY BYDLENÍ V BYTOVÝCH DOMECH
		PLOCHY OBČANSKÉHO VYBAVENÍ KOMERČNÍHO TYPU
		PLOCHY TĚLOVÝCHOVNÝCH A SPORTOVNÍCH ZAŘÍZENÍ
		PLOCHY VEŘEJNÝCH PROSTRANSTVÍ
		PLOCHY DOPRAVNÍCH KORIDORŮ
		PLOCHY VÝROBY A SKLADOVÁNÍ
		PLOCHY ZELENĚ NA VEŘEJNÝCH PROSTRANSTVÍCH
		PLOCHY ZEMĚDĚLSKÉ
		PLOCHY ÚSES
		SILNICE III. TŘÍDY
		MÍSTNÍ A ÚČELOVÉ KOMUNIKACE
		RUŠENÉ JEVI

PODTISK - ÚZEMNÍ PLÁN SVIADNOV VE ZNĚNÍ ZMĚNY Č. 2



PROJEKTOVÁ ČINNOST, URBANISMUS, ÚZEMNÍ PLÁNOVÁNÍ, EKOLOGIE, GIS

**URBANISTICKÉ STŘEDISKO OSTRAVA, s.r.o.**

OSTRAVA s.r.o. Spartakovců 3, Ostrava-Poruba, 70800

tel: 596 939 530, 596 939 531

ZODP.PROJEKTANT:	ING. ARCH. HELENA SALVETOVÁ	ZAK. ČÍSLO:	U - 468
ZPRACOVATEL:	ING. ARCH. HELENA SALVETOVÁ		
OBJEDNATEL:	OBEC SVIADNOV	DATUM:	ÚNOR 2020