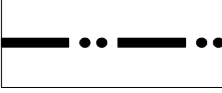















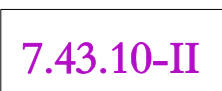
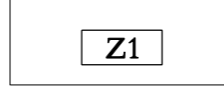

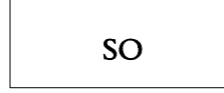





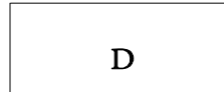
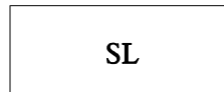
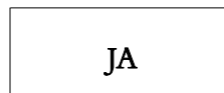
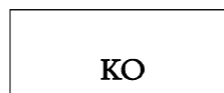
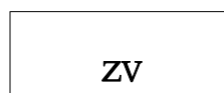



ÚZEMNÍ PLÁN SVIADNOV

8. VÝKRES PŘEDPOKLÁDANÝCH ZÁBORŮ PŮDNÍHO FONDU

1 : 5 000

	HRANICE OBCE
	HRANICE INTRAVILÁNU K 1.9.1966
	HRANICE ZASTAVĚNÉHO ÚZEMÍ K 1.10. 2008
	HRANICE 50 m OD OKRAJE LESNÍCH POZEMKŮ
	HRANICE BPEJ
	OHRANIČENÍ PLOCH ZÁBORU
	NADREGIONÁLNÍ BOKORIDIR
	REGIONÁLNÍ BIOCENTRUM
	LOKÁLNÍ BIOCENTRUM
	LOKÁLNÍ BOKORIDOR - NÁVRH
	ORNÁ PŮDA
	ZAHRADY
	TRVALÉ TRAVNÍ POROSTY
	NEZEMĚDĚLSKÉ POZEMKY
	LESNÍ POZEMKY
	ODVODNĚNÉ POZEMKY
	KÓD BPEJ - TŘÍDA OCHRANY ZEMĚDĚLSKÝCH POZEMKŮ

	OZNAČENÍ ZASTAVITELNÝCH PLOCH
	OZNAČENÍ PLOCH PŘESTAVBY
	PLOCHY SMÍŠENÉ OBYTNÉ
	PLOCHY BYDLENÍ V RODINNÝCH DOMECH
	PLOCHY TĚLOVÝCHOVNÝCH A SPORTOVNÍCH ZAŘÍZENÍ
	PLOCHY DOPRAVY SILNIČNÍ
	PLOCHY DOPRAVNÍCH KORIDORŮ
	PLOCHY VEŘEJNÝCH PROSTRANSTVÍ
	PLOCHY DOPRAVY OSTATNÍ
	PLOCHY SPORTOVNÍHO LETIŠTĚ
	PLOCHY JEZDECKÉHO AREÁLU
	PLOCHY KOMPOSTÁRNY
	PLOCHY ZELENĚ NA VEŘEJNÝCH PROSTRANSTVÍCH
	PLOCHY LESNÍ



PROJEKTOVÁ ČINNOST, URBANISMUS, ÚZEMNÍ PLÁNOVÁNÍ, EKOLOGIE, GIS

URBANISTICKÉ STŘEDISKO OSTRAVA, s.r.o.

OSTRAVA s.r.o.

Spartakovců 3, Ostrava-Poruba, 70800

tel: 596 939 530, 596 939 531

ZODP.PROJEKTANT : ING. ARCH. HELENA SALVETOVÁ

ZAK. ČÍSLO : U - 468

ZPRACOVATEL : LIBUŠE FRANČÍKOVÁ

OBJEDNATEL : OBEC SVIADNOV

DATUM : ŘÍJEN 2008