













ÚZEMNÍ PLÁN SVIADNOV ZMĚNA Č. 3

8. VÝKRES PŘEDPOKLÁDANÝCH ZÁBORŮ PŮDNÍHO FONDU


1 : 5 000

LEGENDA ZMĚNY Č. 3

	HRANICE ZASTAVĚNÉHO ÚZEMÍ K 1. 2. 2019
	OHRANIČENÍ PLOCH ZÁBORU
	NADREGIONÁLNÍ BIOKORIDOR
	REGIONÁLNÍ BIOCENTRUM
	LOKÁLNÍ BIOCENTRUM
	LOKÁLNÍ BIOKORIDOR
	TRVALÉ TRAVNÍ POROSTY
	NEZEMĚDĚLSKÉ POZEMKY

	PLOCHY BYDLENÍ V RODINNÝCH DOMECH
	PLOCHY TĚLOVÝCHOVNÝCH A SPORTOVNÍCH ZAŘÍZENÍ
	PLOCHY VEŘEJNÝCH PROSTRANSTVÍ
	PLOCHY ZELENĚ NA VEŘEJNÝCH PROSTRANSTVÍCH

PODTISK - ÚZEMNÍ PLÁN SVIADNOV VE ZNĚNÍ ZMĚNY Č. 2

	PROJEKTOVÁ ČINNOST, URBANISMUS, ÚZEMNÍ PLÁNOVÁNÍ, EKOLOGIE, GIS
URBANISTICKÉ STŘEDISKO OSTRAVA, s.r.o.	
OSTRAVA s.r.o.	Spartakovců 3, Ostrava-Poruba, 70800 tel: 596 939 530, 596 939 531
ZODP.PROJEKTANT: ING. ARCH. HELENA SALVETOVÁ	ZAK. ČÍSLO: U - 468
ZPRACOVATEL: MARCELA VOZÁRIKOVÁ	
OBJEDNATEL: OBEC SVIADNOV	DATUM: ÚNOR 2020