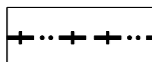

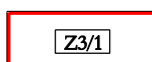
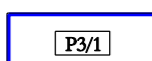



# ÚZEMNÍ PLÁN SVIADNOV ZMĚNA Č. 3

## 1. ZÁKLADNÍ ČLENĚNÍ ÚZEMÍ

1 : 5 000

### LEGENDA ZMĚNY Č. 3

	HRANICE ZASTAVĚNÉHO ÚZEMÍ K 1. 10. 2019
	ZASTAVĚNÉ ÚZEMÍ K 1. 10. 2019
	HRANICE ZASTAVITELNÝCH PLOCH S OZNAČENÍM
	HRANICE PLOCH PŘESTAVBY S OZNAČENÍM
	RUŠENÉ JEVY

PODTISK - ÚZEMNÍ PLÁN SVIADNOV VE ZNĚNÍ ZMĚNY Č. 2



PROJEKTOVÁ ČINNOST, URBANISMUS, ÚZEMNÍ PLÁNOVÁNÍ, EKOLOGIE, GIS

**URBANISTICKÉ STŘEDISKO OSTRAVA, s.r.o.**

OSTRAVA s.r.o. Spartakovců 3, Ostrava-Poruba, 70800

tel: 596 939 530, 596 939 531

ZODP.PROJEKTANT:	ING. ARCH. HELENA SALVETOVÁ	ZAK. ČÍSLO:	U - 468
ZPRACOVATEL:	ING. ARCH. HELENA SALVETOVÁ		
OBJEDNATEL:	OBEC SVIADNOV	DATUM:	ÚNOR 2020