

ÚZEMNÍ PLÁN

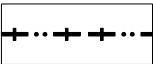



SVIADNOV

ZMĚNA Č. 4

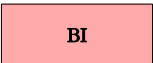







2. HLAVNÍ VÝKRES

1 : 5 000

LEGENDA NAVRŽENÝCH ZMĚN

STAV	NÁVRH	
		HRANICE ZASTAVĚNÉHO ÚZEMÍ K 1. 7. 2021
		HRANICE ZASTAVITELNÝCH PLOCH S OZNAČENÍM

PLOCHY S ROZDÍLNÝM ZPŮSOBEM VYUŽITÍ

PLOCHY STABILIZOVANÉ	PLOCHY ZMĚN	
		PLOCHY BYDLENÍ V RODINNÝCH DOMECH
		PLOCHY OBČANSKÉHO VYBAVENÍ KOMERČNÍHO TYPU
		PLOCHY VEŘEJNÝCH PROSTRANSTVÍ
		RUŠENÉ JEVY

