

ÚZEMNÍ PLÁN SVIADNOV ZMĚNA Č. 2

6. VÝKRES VEŘEJNĚ PROSPĚŠNÝCH STAVEB, OPATŘENÍ A ASANACÍ

1 : 5 000

LEGENDA NAVRŽENÝCH ZMĚN


 HRANICE ZASTAVĚNÉHO ÚZEMÍ K 1.1. 2015

 OPATŘENÍ K ZAJIŠTĚNÍ FUNKCE REGIONÁLNÍCH A NADREGIONÁLNÍCH PRVKŮ ÚSES

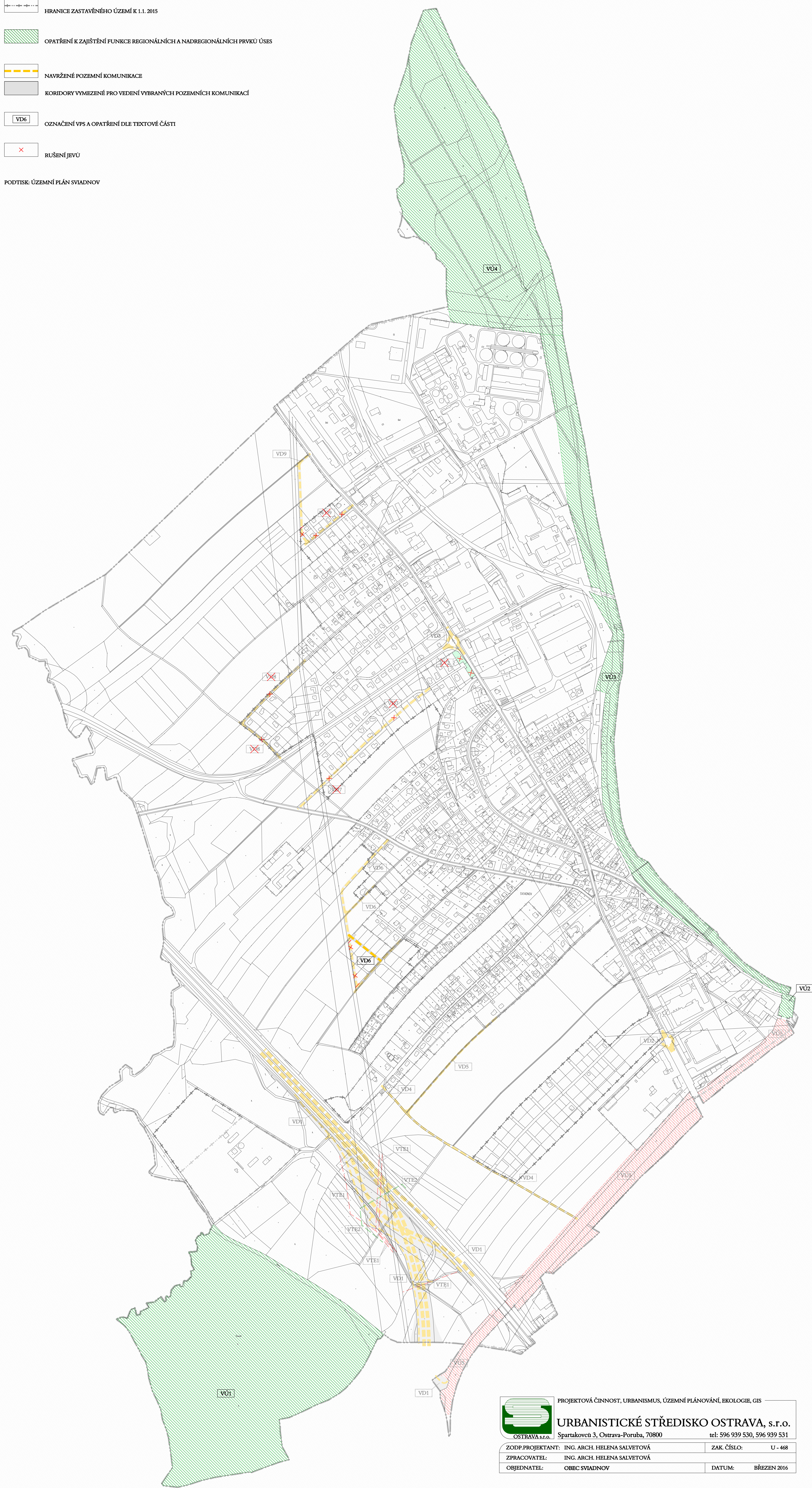
 NAVRŽENÉ POZEMNÍ KOMUNIKACE


 KORIDORY VYMEZENÉ PRO VEDENÍ VYBRANÝCH POZEMNÍCH KOMUNIKACÍ

 OZNAČENÍ VPS A OPATŘENÍ DLE TEXTOVÉ ČÁSTI

 RUŠENÍ JEVŮ

PODTISK: ÚZEMNÍ PLÁN SVIADNOV



 PROJEKTOVÁ ČINNOST, URBANISMUS, ÚZEMNÍ PLÁNOVÁNÍ, EKOLOGIE, GIS
URBANISTICKÉ STŘEDISKO OSTRAVA, s.r.o.
OSTRAVA s.r.o. Spartakovců 3, Ostrava-Poruba, 70800 tel: 596 939 530, 596 939 531

ZODP.PROJEKTANT:	ING. ARCH. HELENA SALVETOVÁ	ZAK. ČÍSLO:	U - 468
ZPRACOVATEL:	ING. ARCH. HELENA SALVETOVÁ	DATUM:	BŘEZEN 2016
OBJEDNATEL:	OBEC SVIADNOV		