
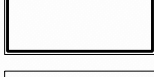
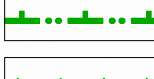


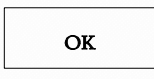
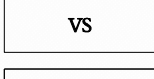




# ÚZEMNÍ PLÁN SVIADNOV ZMĚNA Č. 2

## 8. VÝKRES PŘEDPOKLÁDANÝCH ZÁBORŮ PŮDNÍHO FONDU

1 : 5 000

### LEGENDA NAVRŽENÝCH ZMĚN

-  HRANICE ZASTAVĚNÉHO ÚZEMÍ K 1.1. 2015
-  OHRANIČENÍ PLOCH ZÁBORU
-  NADREGIONÁLNÍ BIOKORIDIR
-  REGIONÁLNÍ BIOCENTRUM
-  ORNÁ PŮDA
-  OZNAČENÍ ZASTAVITELNÝCH PLOCH
-  PLOCHY OBČANSKÉHO VYBAVENÍ KOMERČNÍHO TYPU
-  PLOCHY VÝROBY A SKLADOVÁNÍ
-  RUŠENÍ JEVŮ

PODTISK: ÚZEMNÍ PLÁN SVIADNOV



PROJEKTOVÁ ČINNOST, URBANISMUS, ÚZEMNÍ PLÁNOVÁNÍ, EKOLOGIE, GIS

**URBANISTICKÉ STŘEDISKO OSTRAVA, s.r.o.**  
 Ostrava s.r.o. Spartakovců 3, Ostrava-Poruba, 70800 tel: 596 939 530, 596 939 531

ZODP.PROJEKTANT:	ING. ARCH. HELENA SALVETOVÁ	ZAK. ČÍSLO:	U - 468
ZPRACOVATEL:	ING. ARCH. HELENA SALVETOVÁ		
OBJEDNATEL:	OBEC SVIADNOV	DATUM:	BŘEZEN 2016