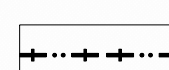



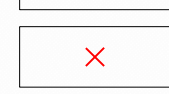


ÚZEMNÍ PLÁN SVIADNOV ZMĚNA Č. 2


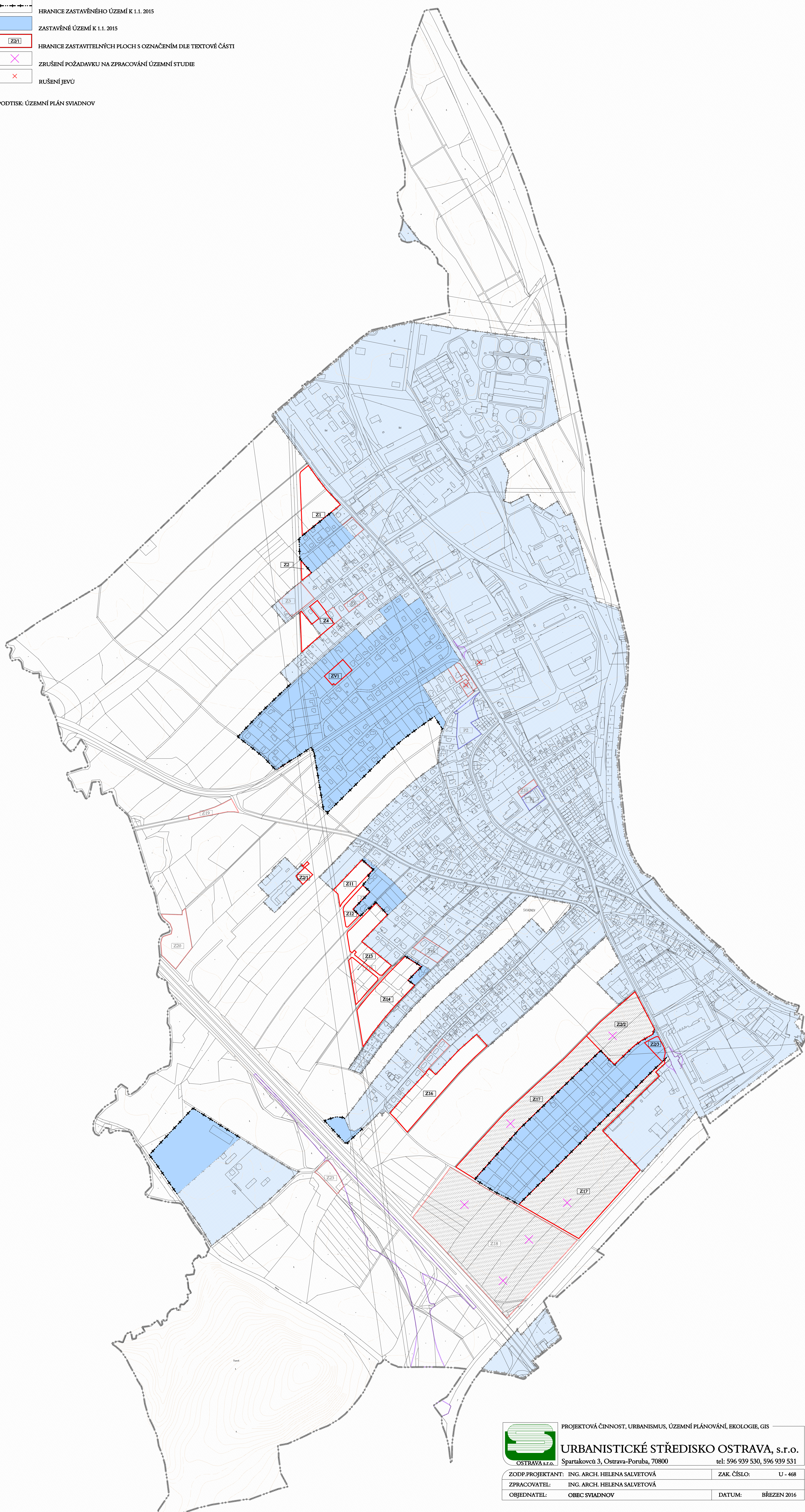
1. ZÁKLADNÍ ČLENĚNÍ ÚZEMÍ

1 : 5 000

LEGENDA NAVRŽENÝCH ZMĚN

-  HRANICE ZASTAVĚNÉHO ÚZEMÍ K 1.1. 2015
-  ZASTAVĚNÉ ÚZEMÍ K 1.1. 2015
-  HRANICE ZASTAVITELNÝCH PLOCH S OZNAČENÍM DLE TEXTOVÉ ČÁSTI
-  ZRUŠENÍ POŽADAVKU NA ZPRACOVÁNÍ ÚZEMNÍ STUDIE
-  RUŠENÍ JEVŮ

PODTISK: ÚZEMNÍ PLÁN SVIADNOV



PROJEKTOVÁ ČINNOST, URBANISMUS, ÚZEMNÍ PLÁNOVÁNÍ, EKOLOGIE, GIS

URBANISTICKÉ STŘEDISKO OSTRAVA, s.r.o.
Spartakovců 3, Ostrava-Poruba, 70800 tel: 596 939 530, 596 939 531

ZODP.PROJEKTANT:	ING. ARCH. HELENA SALVETOVÁ	ZAK. ČÍSLO:	U - 468
ZPRACOVATEL:	ING. ARCH. HELENA SALVETOVÁ		
OBJEDNATEL:	OBEC SVIADNOV	DATUM:	BŘEZEN 2016