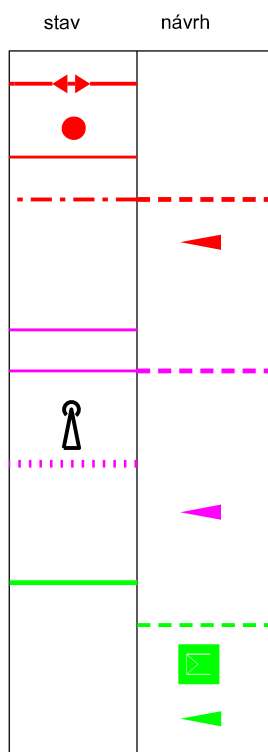
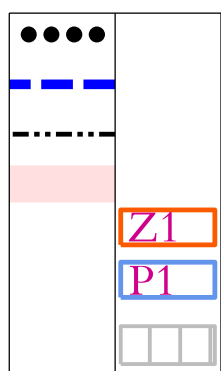


ENERGETIKA A SPOJE



- el. vedení VN vzdušné
- trafostanice VN/NN 22/0,4 kV
- el. vedení NN vzdušné
- el. vedení NN, VN kabelové
- nápojná místa elektrického vedení (polohu elektrických vedení uvnitř zastavitelných ploch upřesní územní studie)
- dálkový sdělovací kabel
- místní telekomunikační síť (sdělovací kabel)
- základová stanice
- radioreleová trasa
- nápojná místa sdělovacího kabelu (polohu sdělovacího kabelu vedení uvnitř zastavitelných ploch upřesní územní studie)
- plynové vedení VTL
- plynové vedení STL, NTL
- regulační stanice plynu
- nápojná místa plynového vedení (polohu plynových vedení uvnitř zastavitelných ploch upřesní územní studie)

INFORMATIVNÍ ÚDAJE

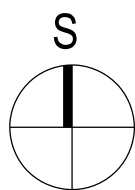


- hranice katastrálních území
- hranice řešeného území
- hranice zastavěného území k 16.2.2017
- zastavěné území k 16.2.2017
- značení zastavitelných ploch (Z1)
- značení ploch přestavby (P1)
- plochy ve kterých bude poloha sítí technické infrastruktury upřesněna územní studií



MINISTERSTVO
PRO MÍSTNÍ
ROZVOJ ČR

"Územní plán Vrchy byl spolufinancován z prostředků
Ministerstva pro místní rozvoj"



POŘIZOVATEL: MěÚ Odry, odbor stavební úřad		
PROJEKTANT: KT architekti Ing. arch. Pavel Klein Kroftova 35, 616 00 Brno tel.: +420 605 944 569 e-mail: kta@iol.cz www.kt-arch.eu	Zodpovědný projektant: Ing. arch. Pavel Klein <i>Pavel Klein</i> Vypracoval: Ing. arch. Olga Kleinová Bc. Petra Figlovská	
DATUM ZPRACOVÁNÍ: 12/2019		Č. VÝKRESU:
VÝKRES: KONCEPCE TECHNICKÉ INFRASTRUKTURY ENERGETIKA A SPOJE		1.2d
		1: 5 000

ZÁZNAM O ÚČINNOSTI	
Správní orgán, který územní plán vydal: Zastupitelstvo obce Vrchy Datum nabytí účinnosti: Pořizovatel: Městský úřad Odry, odbor stavební úřad Oprávněná úřední osoba: Ing. et Ing. Petr Skácel Funkce: vedoucí odboru stavební úřad MěÚ Odry: Podpis:	(otisk úředního razítka)