

## SCHÉMATICKÉ PRVKY

Stabilizované | Návrhové | Ke zrušení

Vodovodní a kanalizační řad



Řad pitné vody



Hranice tlakového pásma



Kanalizace dešťová



Kanalizace jednotná



Kanalizace splašková



Výtlačný řad kanalizace



Rekonstrukce kanalizace



Výústní objekt kanalizace

Objekty ma vodovodním a kanalizačním řadu



Zdroj vody



Šoupátko



Automatická tlaková stanice



Zemní vodojem



Čerpací stanice vodovodu



Odlehčovací komora



Čerpací stanice kanalizace



Čistírna odpadních vod

Objekty na vodním toku



Rekonstrukce bezpečnostního přelivu



Rekonstrukce výpustního objektu



Odstranění migrační překážky



Rekonstrukce hráze



Zatrubněný úsek toku



Odvodňovací zařízení

## PRVKY MAPOVÉHO DÍLA



Hranice řešeného území



Parcelní kresba



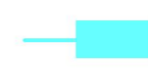
Stanovené záplavové území



Vymezená aktivní zóna



Území zvláštní povodně pod vodním dílem



Vodní toky a vodní plochy

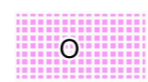


Vrstevnice

## ZÁVAZNÉ PRVKY

Návrhové

Plochy s rozdílným způsobem využití



Občanské vybavení



Smíšená centrální



Smíšená venkovská



Smíšená nezastavěná




Rekreace



Zahradkářská osada



Doprava silniční



Inženýrské sítě



Tech. infrastruktura specifická



Veřejný prostor



Zeleň



Zeleň ochranná a izolační




Zeleň přírodní



Plocha přírodní



Zemědělství




Smíšená výrobní



Lesy



Územní rezerva



# ÚZEMNÍ PLÁN

# DOBROSLAVICE

KONCEPCE VEŘEJNÉ INFRASTRUKTURY  
- VODNÍ HOSPODÁŘSTVÍ

4



1 : 5 000

**David Brothers**

Urban Design & Planning

David Brothers Ltd, org. složka  
Křižíkova 13, 702 00 Ostrava

telefon: +420 591 153 353  
e-mail: info@davidbrothers.cz  
web: www.davidbrothers.cz/up

Odpovědný projektant:  
Ing. arch. Naděžda Valíčková

Specialista:  
Ing. Eva Boháčková

únor 2014