

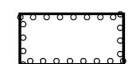

Plochy s rozdílným způsobem využití

Návrh





A	Rekreace
H	Smíšená nezastavěná
DS	Doprava silniční
L	Plocha lesní
N	Plocha přírodní
O	Občanské vybavení
P	Veřejných prostor
R	Rekreace
RZ	Zahrádkářská rekreace

SC	Smíšená centrální
SV	Smíšené venkovské
TI	Inženýrské sítě
TX	Tech. infrastruktura specifická
Z	Zeleň sídelní a specifická
I	Smíšená výrobní
ZP	Zeleň přírodní




Způsob ochrany


	Zastavitelné území, plocha přestavby
	Zastavěné území (k 1.10.2010)

Kultury

	Orná půda
	Trvalý travní porost
	Zahrada
	Pozemek určený k plnění funkcí lesa

Vymezení území

	Hranice území
	Parcelní kresba
	Hranice BPEJ s kódovým označením a třídou ochrany



ODŮVODNĚNÍ ÚZEMNÍHO PLÁNU

**DOBROSLAVICE**

VÝKRES PŘEDPOKLÁDANÝCH  
ZÁBORŮ PŮDNÍHO FONDU

8



1 : 5 000

 **David Brothers**

Urban Design & Planning

David Brothers Ltd, org. složka  
Křižíkova 13, 702 00 Ostrava

telefon: +420 591 153 353  
e-mail: info@davidbrothers.cz  
web: www.davidbrothers.cz/up

Ing. arch. Naděžda Valíčková

únor 2014