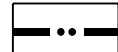








# ÚZEMNÍ PLÁN CHVALÍKOVICE

## VÝKRES ZÁKLADNÍHO ČLENĚNÍ ÚZEMÍ

-  HRANICE OBCE (ŘEŠENÉHO ÚZEMÍ)
-  HRANICE ZASTAVĚNÉHO ÚZEMÍ OBCE K 10/2009
-  ZASTAVĚNÉ ÚZEMÍ K 10/2009
-  ZASTAVITELNÉ PLOCHY S OZNAČENÍM ZPŮSOBU JEJICH VYUŽITÍ (PŘÍSLUŠNÝM KÓDEM V ČERVENÉ BARVĚ) \*

-  PLOCHY ÚZEMNÍCH REZERV S OZNAČENÍM ZPŮSOBU JEJICH VYUŽITÍ (PŘÍSLUŠNÝM KÓDEM VE FIALOVÉ BARVĚ)
-  PLOCHY A KORIDORY, VE KTERÝCH JE PROVĚŘENÍ ZMĚN JEJICH VYUŽITÍ ÚZEMNÍ STUDIÍ PODMÍNKOU PRO ROZHODOVÁNÍ
-  PLOCHY A KORIDORY, VE KTERÝCH JE UZAVŘENÍ DOHODY O PARCELACI PODMÍNKOU PRO ROZHODOVÁNÍ

Poznámky:  
TATO LEGENDA JE NEDÍLNOU SOUČÁSTÍ VÝKRESU

### č. I.B.1. VÝKRES ZÁKLADNÍHO ČLENĚNÍ ÚZEMÍ


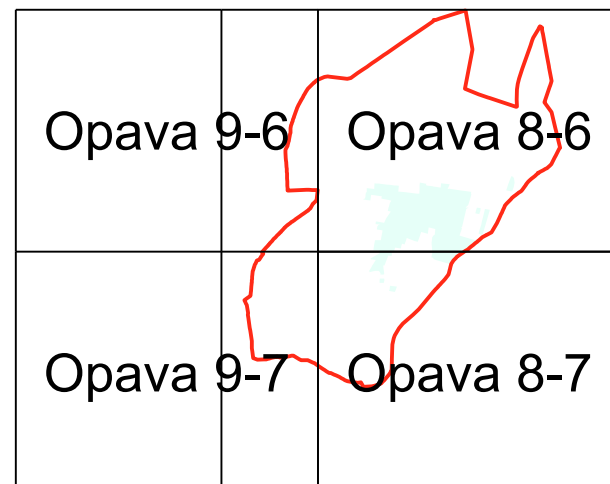
Zakreslené doplnění polohopisu je pouze přibližné a informativní a nenahrazuje přesné zaměření katastrálním úřadem!

Jako podklad byla použita katastrální mapa digitalizovaná 1:2000, kterou poskytla obec Chvalíkovice.

Souřadnicový systém JTSK

Výkres se skládá ze 2 účelově sestavených mapových listů.

\* - rozhodující pro čtení jevu je barva lemu. Tloušťka lemu je proměnná k zajištění čitelnosti i malých ploch.



 <b>ING. ARCH. JAROSLAV HALUZA</b>		
Hynaisova 3, OSTRAVA - MARIÁNSKÉ HORY, PSČ 70900, tel. 596 621 003, IČO 44745729		
<input type="text" value="OBEC"/>	<input type="text" value="CHVALÍKOVICE"/>	ZAK. ČÍSLO DATUM MĚŘITKO ČÍS. VÝKRESU
<input type="text" value="POŘIZOVATEL"/>	<input type="text" value="MAGISTRÁT MĚSTA OPAVY - ODBOR HLAV. ARCHITEKTA"/>	
<input type="text" value="VYPRACOVAL"/>	<input type="text" value="ING. ARCH. J. HALUZA, UDI MORAVA, S.R.O."/>	
	<input type="text" value="ING. A. KIMLOVÁ, ARKO - PROJ. KANCELÁŘ S.R.O."/>	
	<input type="text" value="RNDR. L. BUREŠ"/>	
	<input type="text" value="DIGITALIZACE : Z. LOJKOVÁ"/>	0712 1 : 5000 I.B.1.