




# ÚZEMNÍ PLÁN BRUNTÁL

## PRÁVNÍ STAV PO ZMĚNĚ Č. 2

### I.B.4. VÝKRES VEŘEJNĚ PROSPĚŠNÝCH STAVEB, OPATŘENÍ A ASANACÍ 1 : 5 000

VYMEZENÍ VEŘEJNĚ PROSPĚŠNÝCH STAVEB, VEŘEJNĚ PROSPĚŠNÝCH OPATŘENÍ, STAVEB A OPATŘENÍ K ZAJIŠŤOVÁNÍ OBRANY A BEZPEČNOSTI STÁTU A PLOCH PRO ASANACI, PRO KTERÉ LZE PRÁVA K POZEMKŮM A STAVBÁM VYVLASTNIT

#### VEŘEJNĚ PROSPĚŠNÉ STAVBY

-  PLOCHY A KORIDORY PRO DOPRAVNÍ INFRASTRUKTURU
-  PLOCHY A KORIDORY PRO DOPRAVNÍ A TECHNICKOU INFRASTRUKTURU (SMÍŠENÉ KORIDORY)
-  PLOCHY A KORIDORY PRO TECHNICKOU INFRASTRUKTURU



#### VEŘEJNĚ PROSPĚŠNÁ OPATŘENÍ

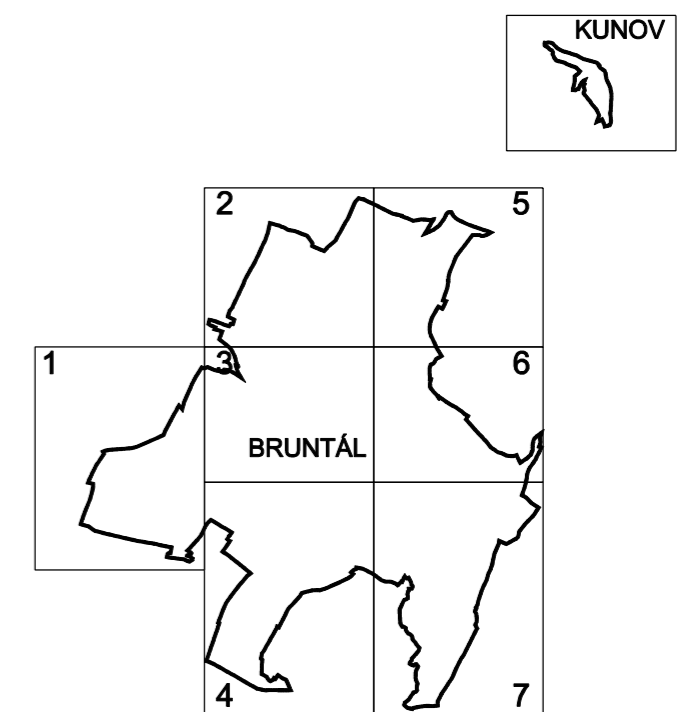
-  PLOCHY PRO OPATŘENÍ K ZAJIŠTĚNÍ FUNKCE ÚSES

#### PLOCHY A KORIDORY, PRO KTERÉ LZE UPLATNIT PŘEDKUPNÍ PRÁVO

-  PLOCHY A KORIDORY PRO DOPRAVNÍ INFRASTRUKTURU

#### JEVY OSTATNÍ

-  ČLENĚNÍ KORIDORŮ SMÍŠENÝCH (SK) NA LOGICKÉ CELKY
-  HRANICE MĚSTA



KLAD MAPOVÝCH LISTŮ 1 : 5 000



PROJEKTOVÁ ČINNOST, URBANISMUS, ÚZEMNÍ PLÁNOVÁNÍ, EKOLOGIE, GIS

**URBANISTICKÉ STŘEDISKO OSTRAVA, s.r.o.**

Spartakovců 3, Ostrava-Poruba, 70800

tel: 596 939 530, 596 939 531

ZODP.PROJEKTANT: ING.ARCH.HELENA SALVETOVÁ

ZAK. ČÍSLO: U - 567

ZPRACOVATEL: ING.ARCH.HELENA SALVETOVÁ

OBJEDNATEL: MĚSTO BRUNTÁL

DATUM: LISTOPAD 2017