

ÚZEMNÍ PLÁN BRUNTÁL




ÚPLNÉ ZNĚNÍ PO ZMĚNĚ Č. 3

I.B.4. VÝKRES VEŘEJNĚ PROSPĚŠNÝCH STAVEB, OPATŘENÍ A ASANACÍ

1 : 5 000

VYMEZENÍ VEŘEJNĚ PROSPĚŠNÝCH STAVEB, VEŘEJNĚ PROSPĚŠNÝCH OPATŘENÍ, STAVEB A OPATŘENÍ K ZAJIŠŤOVÁNÍ OBRANY A BEZPEČNOSTI STÁTU A PLOCH PRO ASANACI, PRO KTERÉ LZE PRÁVA K POZEMKŮM A STAVBÁM VYVLASTNIT

VEŘEJNĚ PROSPĚŠNÉ STAVBY

-  PLOCHY A KORIDORY PRO DOPRAVNÍ INFRASTRUKTURU
-  PLOCHY A KORIDORY PRO DOPRAVNÍ A TECHNICKOU INFRASTRUKTURU (SMÍŠENÉ KORIDORY)
-  PLOCHY A KORIDORY PRO TECHNICKOU INFRASTRUKTURU

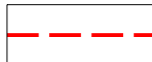
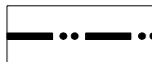
VEŘEJNĚ PROSPĚŠNÁ OPATŘENÍ

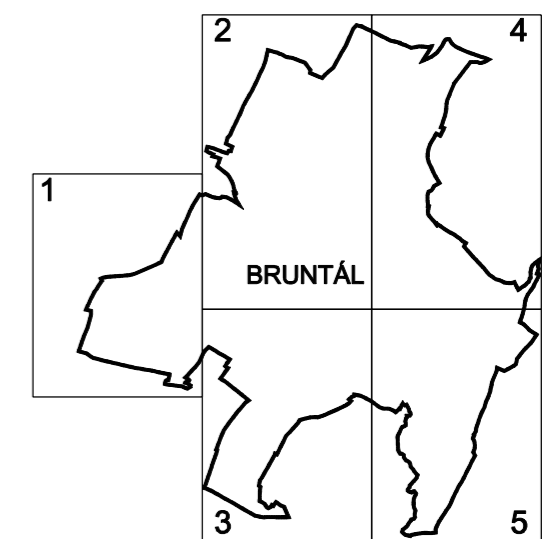
-  PLOCHY PRO OPATŘENÍ K ZAJIŠTĚNÍ FUNKCE ÚSES

VEŘEJNĚ PROSPĚŠNÉ STAVBY A VEŘEJNÁ PROSTRANSTVÍ, PRO KTERÉ LZE UPLATNIT PŘEDKUPNÍ PRÁVO

-  PLOCHY A KORIDORY PRO DOPRAVNÍ INFRASTRUKTURU

JEVY OSTATNÍ

-  ČLENĚNÍ KORIDORŮ SMÍŠENÝCH (SK) NA LOGICKÉ CELKY
-  HRANICE MĚSTA



KLAD MAPOVÝCH LISTŮ 1 : 5 000



PROJEKTOVÁ ČINNOST, URBANISMUS, ÚZEMNÍ PLÁNOVÁNÍ, EKOLOGIE, GIS

URBANISTICKÉ STŘEDISKO OSTRAVA, s.r.o.

Spartakovců 3, Ostrava-Poruba, 70800

tel: 596 939 530, 596 939 531

ZODP.PROJEKTANT: ING.ARCH.HELENA SALVETOVÁ

ZAK. ČÍSLO: U - 567

ZPRACOVATEL: ING.ARCH.HELENA SALVETOVÁ

OBJEDNATEL: MĚSTO BRUNTÁL

DATUM: ŘÍJEN 2020