

ÚZEMNÍ PLÁN BRUNTÁL

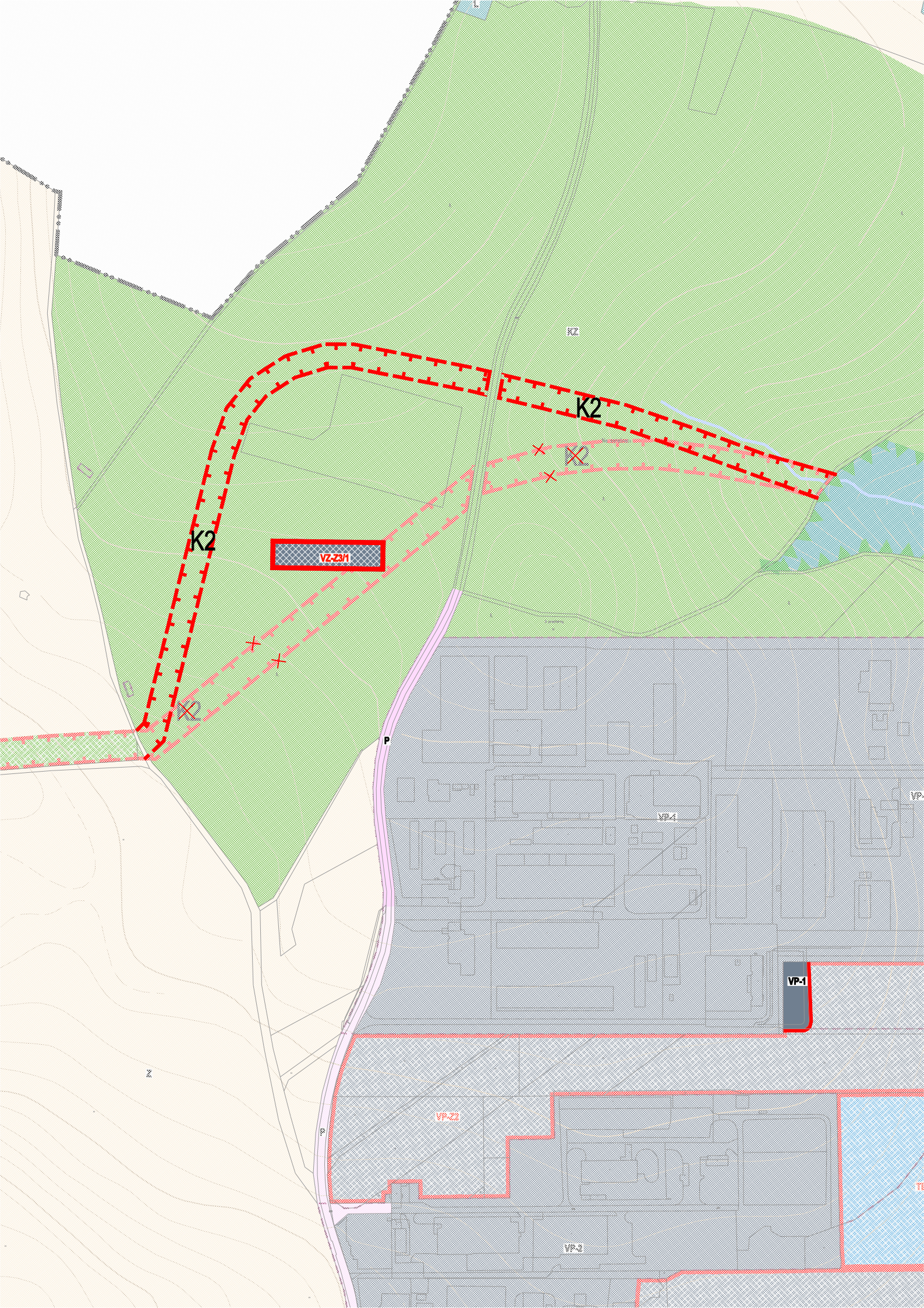
ZMĚNA Č. 3

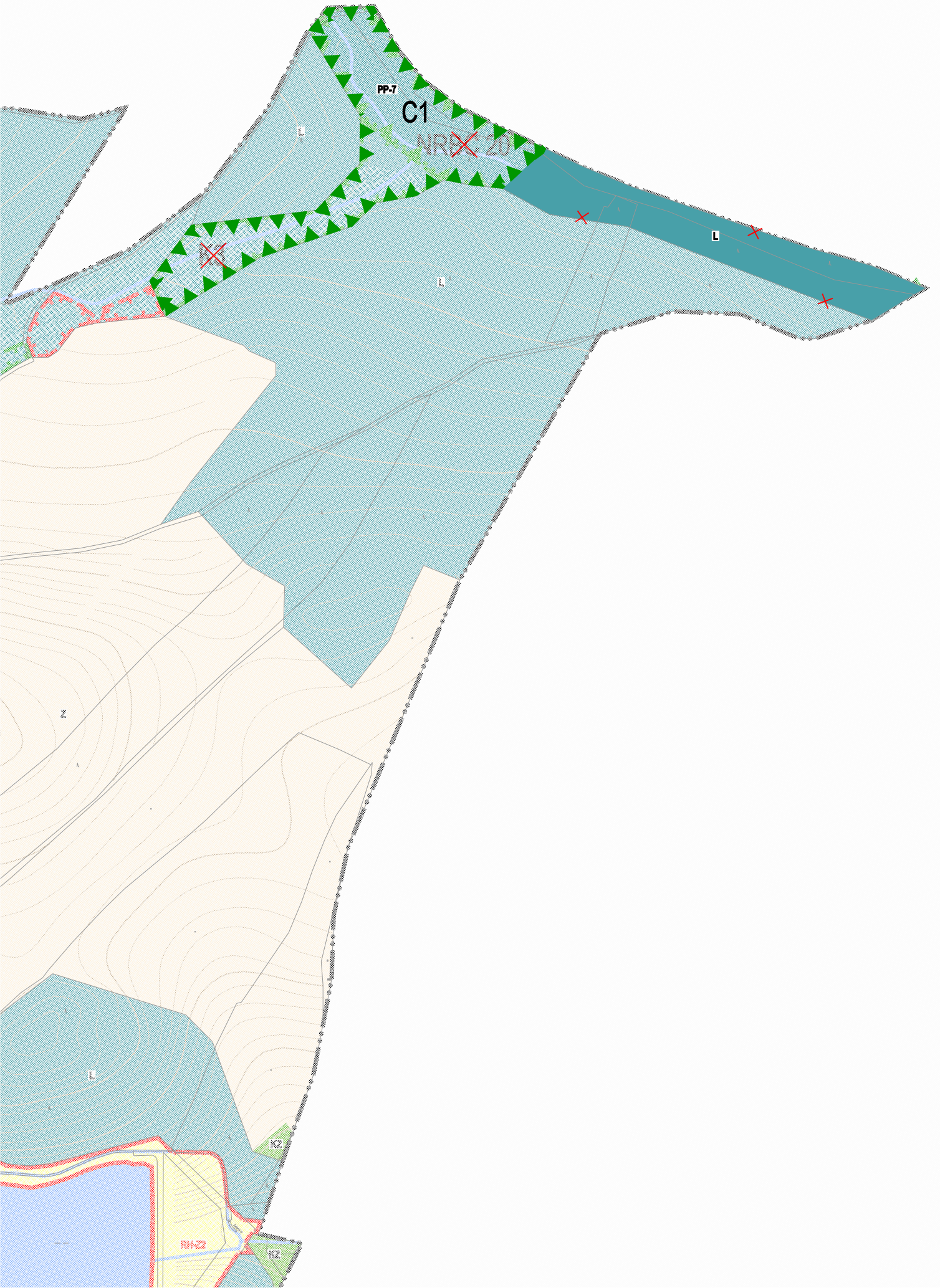
I.B.2. HLAVNÍ VÝKRES

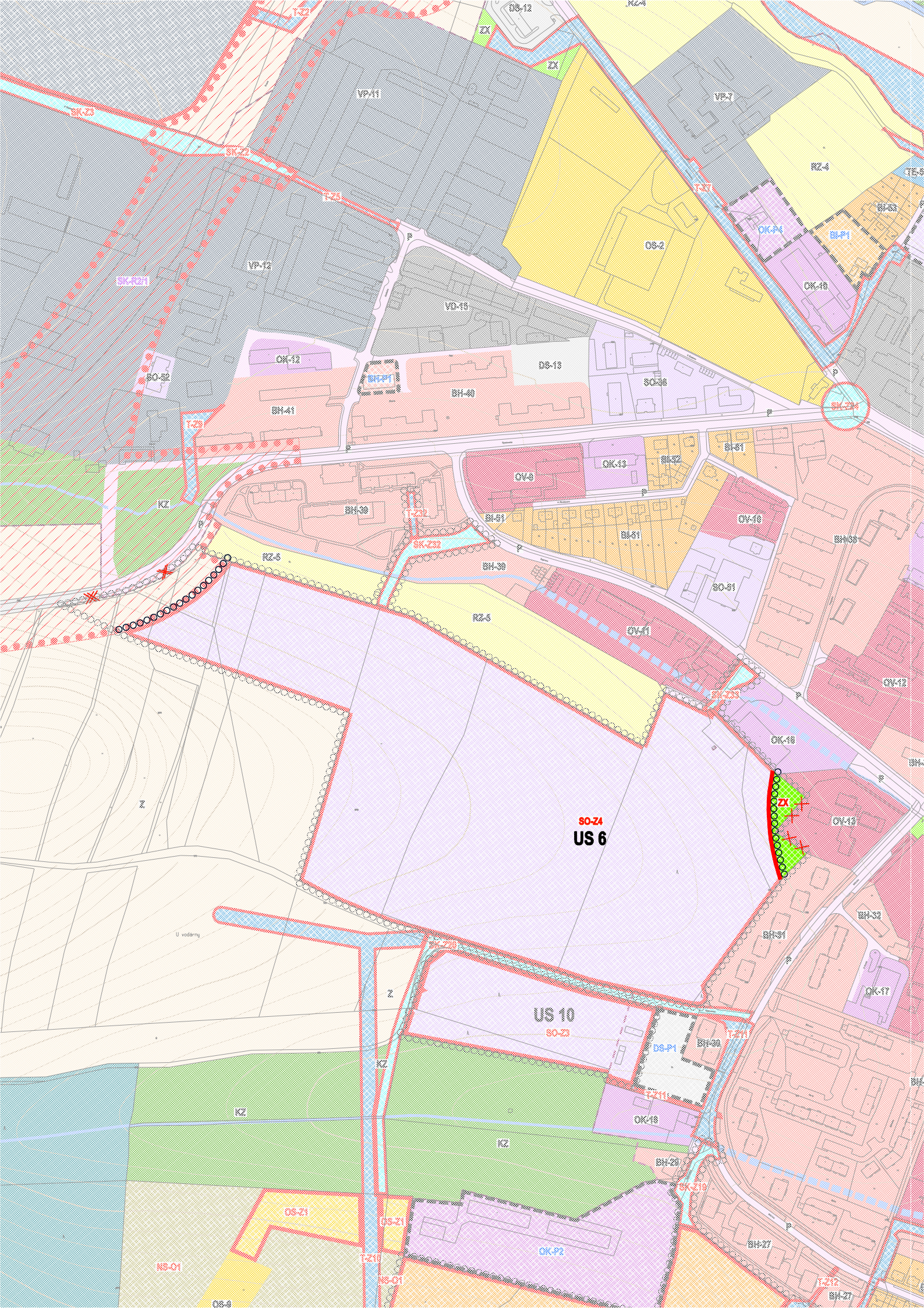
1 : 5 000

LEGENDA ZMĚNY Č. 3

STABILIZOVANÝ STAV		NÁVRH ZMĚN		
	ZASTAVITELNÉ PLOCHY	PLOCHY PŘESTAVBY		
				PLOCHY S ROZDÍLNÝM ZPŮSOBEM VYUŽITÍ
				PLOCHY BYDLENÍ
	BI..			PLOCHY BYDLENÍ INDIVIDUÁLNÍHO
	BH..			PLOCHY BYDLENÍ HROMADNÉHO
				VEŘEJNÁ INFRASTRUKTURA
				PLOCHY OBČANSKÉHO VYBAVENÍ
	OV-1			PLOCHY VEŘEJNÉ VYBAVENOSTI
				PLOCHY A KORIDORY DOPRAVNÍ INFRASTRUKTURY
	DS..			PLOCHY SILNIČNÍ DOPRAVY
				PLOCHY A KORIDORY TECHNICKÉ INFRASTRUKTURY
	P			PLOCHY VEŘEJNÝCH PROSTRANSTVÍ
				PLOCHY A KORIDORY SMÍŠENÉHO VYUŽITÍ
	SO..			PLOCHY SMÍŠENÉ OBYTNÉ
				PLOCHY VÝROBY A SKLADOVÁNÍ
	VP..			PLOCHY PRŮMYSLOVÉ VÝROBY A SKLADŮ
		VZ-Z.		PLOCHY ZEMĚDĚLSKÉ A LESNICKÉ VÝROBY
				PLOCHY SÍDELNÍ ZELENĚ
		ZI		PLOCHY ZELENĚ OSTATNÍ A SPECIFICKÉ
				STABILIZOVANÝ STAV
				NÁVRH ZMĚN
				PLOCHY LESNÍ
				NÁVRH NA ZMĚNU REŽIMU VE VYUŽITÍ ÚZEMÍ
		US..		PLOCHY A KORIDORY, VE KTERÝCH JE PROVĚŘENÍ ZMĚN JEJICH VYUŽITÍ ÚZEMNÍ STUDIÍ PODMÍNKOU PRO ROZHODNUTÍ
				PLOCHY PRO ÚZEMNÍ SYSTÉM EKOLOGICKÉ STABILITY
				LOKÁLNÍ BIOCENTRUM
				LOKÁLNÍ BOKORIDOR
				JEVY OSTATNÍ
				HRANICE ZASTAVĚNÉHO ÚZEMÍ K 1. 7. 2019
				RUŠENÉ ZÁMĚRY A JEVY







**SO-24
US 6**

**US 10
SO-23**

VP-11

VP-7

RZ-4

VP-12

VD-16

OS-2

OK-24

BH-33

OK-12

OS-18

OK-16

SO-32

BH-P1

BH-40

SO-36

OK-24

BH-41

OS-6

OK-13

BH-52

BH-51

KZ

BH-38

BH-39

BH-51

BH-51

OS-19

BH-58

RZ-5

RZ-5

BH-38

OS-11

SO-51

OS-12

**SO-24
US 6**

**US 10
SO-23**

OK-18

OS-13

U vodomy

Z

**US 10
SO-23**

OS-P1

BH-38

BH-31

BH-33

OK-17

KZ

KZ

OK-18

BH-23

BH-31

BH-27

NS-01

OS-21

OS-21

OK-P2

BH-27

BH-27

NS-01

BH-27

