




ÚZEMNÍ PLÁN BRUNTÁL - NÁVRH

VÝKRES VEŘEJNĚ PROSPĚŠNÝCH STAVEB, OPATŘENÍ A ASANACÍ - LEGENDA

PLOCHY A KORIDORY S MOŽNOSTÍ VYVLASTNĚNÍ

-  PLOCHY A KORIDORY PRO DOPRAVNÍ INFRASTRUKTURU
-  PLOCHY A KORIDORY PRO DOPRAVNÍ A TECHNICKOU INFRASTRUKTURU (SMÍŠENÉ KORIDORY)
-  PLOCHY A KORIDORY PRO TECHNICKOU INFRASTRUKTURU
- PLOCHY S MOŽNOSTÍ VYVLASTNĚNÍ A UPLATNĚNÍ PŘEDKUPNÍHO PRÁVA**
-  PLOCHY PRO DOPRAVNÍ A TECHNICKOU INFRASTRUKTURU
- PLOCHY A KORIDORY POUZE S MOŽNOSTÍ UPLATNĚNÍ PŘEDKUPNÍHO PRÁVA**
-  PLOCHY A KORIDORY PRO DOPRAVNÍ INFRASTRUKTURU

VEŘEJNĚ PROSPĚŠNÁ OPATŘENÍ S MOŽNOSTÍ VYVLASTNĚNÍ

-  PLOCHY PRO ZALOŽENÍ PRVKŮ ÚSES
- JEVY OSTATNÍ**
-  ČLENĚNÍ KORIDORU SMÍŠENÝCH (SK) NA LOGICKÉ CELKY
-  HRANICE OBCE (ŘEŠENÉHO ÚZEMÍ)

Poznámky:
TATO LEGENDA JE NEDÍLNOU SOUČÁSTÍ VÝKRESU

č. I.B.4. VÝKRES VEŘEJNĚ PROSPĚŠNÝCH STAVEB, OPATŘENÍ A ASANACÍ

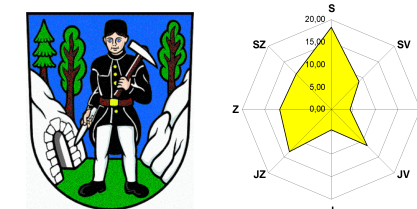
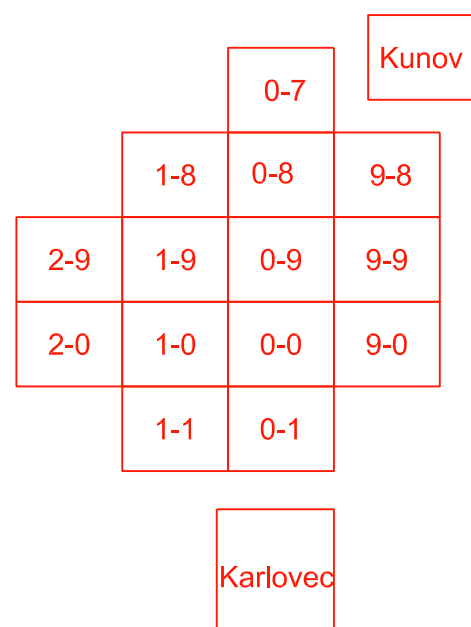
Vysvětlivky k významu kódů příslušných ploch - viz. textová část I.A.3.

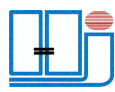
Zakreslená poloha doplnění polohopisu je pouze přibližná a informativní a nenahrazuje přesné zaměření katastrálním úřadem!

Jako podklad byly použity digitální katastrální mapy, které poskytlo město Bruntál.

Souřadnicový systém JTSK

Výkres se skládá ze 14 mapových sekcí a dvou účelově sestavených mapových listů.



 ING. ARCH. JAROSLAV HALUZA	
Hynaisova 3, OSTRAVA - MARIÁNSKÉ HORY, PSČ 70900, tel/fax 596 621 003, IČO 44745729	
OBEC	BRUNTÁL
POŘIZOVATEL	MĚSTSKÝ ÚŘAD BRUNTÁL - ODBOR VÝSTAVBY A ÚP
VYPRACOVAL	ING. ARCH. J. HALUZA, UDI MORAVA S.R.O.
	ING. A. KIMLOVÁ, ARKO S.R.O.
	RNDr. L. BUREŠ
	DIGITALIZACE : Z. LOJKOVÁ
ZAK. ČÍSLO	0409
DATUM	1 : 5000
MĚŘÍTKO	I.B.4.
ČÍS. VÝKRESU	