







ZMĚNA č. 1 ÚZEMNÍHO PLÁNU BÍLČICE

A.2 HLAVNÍ VÝKRES

MĚŘÍTKO 1 : 5 000


PLOCHY S ROZDÍLNÝM ZPŮSOBEM VYUŽITÍ

STABILIZOVANÉ	PLOCHY ZMĚN	PLOCHY REZERVY	
			PLOCHY TĚŽBY NEROSTŮ
			PLOCHY KOMUNIKACÍ

INFORMACE O ÚZEMÍ

STAV	NÁVRH	
		ZASTAVITELNÉ PLOCHY S OZNAČENÍM (ČÍSLO ZMĚNY / OZNAČENÍ PLOCHY)

OSTATNÍ JEVY

STAV	NÁVRH	
		ZRUŠENÍ JEVU



PROJEKTOVÁ ČINNOST, URBANISMUS, ÚZEMNÍ PLÁNOVÁNÍ, EKOLOGIE, GIS

URBANISTICKÉ STŘEDISKO OSTRAVA, s.r.o.

Spartakovců 3, Ostrava-Poruba, 70800

tel: 596939530, 596939531

ZODP.PROJEKTANT: ING. ARCH. VLADIMÍRA FUSKOVÁ

ZAK. ČÍSLO: U - 604

ZPRACOVATEL: ING. ARCH. VLADIMÍRA FUSKOVÁ, ING. VÁCLAV ŠKVAIN

OBJEDNATEL: KAMENOLOMY ČR s.r.o.

DATUM: ZÁŘÍ 2022