

ÚZEMNÍ PLÁN BÍLČICE ÚPLNÉ ZNĚNÍ PO ZMĚNĚ č. 1

A.2 HLAVNÍ VÝKRES



MĚŘÍTKO 1 : 5 000

PLOCHY S ROZDÍLNÝM ZPŮSOBEM VYUŽITÍ

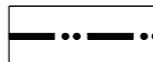



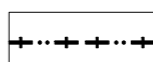









STABILIZOVANÉ	PLOCHY ZMĚN	PLOCHY REZERVY	
SO	SO		PLOCHY SMÍŠENÉ OBYTNÉ
OV	OV		PLOCHY OBČANSKÉHO VYBAVENÍ - VEŘEJNÉ INFRASTRUKTURY
OS			PLOCHY OBČANSKÉHO VYBAVENÍ - SPORTOVNÍCH A REKREAČNÍCH ZAŘÍZENÍ
OH			PLOCHY OBČANSKÉHO VYBAVENÍ - HRBITOVŮ
VS			PLOCHY SMÍŠENÉ VÝROBNÍ
VL	VL		PLOCHY VÝROBY A SKLADOVÁNÍ - LEHKÉHO PRŮMYSLU
VZ	VZ		PLOCHY VÝROBY A SKLADOVÁNÍ - VÝROBY ZEMĚDĚLSKÉ
	VZ _z		PLOCHY VÝROBY A SKLADOVÁNÍ - VÝROBY ZEMĚDĚLSKÉ SPECIFICKÉ
	VE		PLOCHY VÝROBY - VODNÍCH ELEKTRÁREN
TN	TN	R1	PLOCHY TĚŽBY NEROSTŮ
TI			PLOCHY TECHNICKÉ INFRASTRUKTURY
ZZ	ZZ		PLOCHY ZEMĚDĚLSKÉ - ZAHRAD
	ZV		PLOCHY VEŘEJNÝCH PROSTRANSTVÍ - ZELENĚ VEŘEJNÉ
SN			PLOCHY SMÍŠENÉ NEZASTAVĚNÉHO ÚZEMÍ
SN			PLOCHY SMÍŠENÉ NEZASTAVĚNÉHO ÚZEMÍ - MOKŘADŮ
L			PLOCHY LESNÍ
Z			PLOCHY ZEMĚDĚLSKÉ - OBHOSPODAŘOVANÉ PŮDY
VV	VV		PLOCHY VODNÍ A VODOHOSPODÁŘSKÉ
	PP		PLOCHY PŘÍRODNÍ
DS			PLOCHY DOPRAVNÍ INFRASTRUKTURY SILNIČNÍ
K	K		PLOCHY KOMUNIKACÍ

KORIDORY S ROZDÍLNÝM ZPŮSOBEM VYUŽITÍ










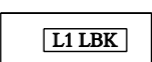
PLOCHY ZMĚN

	KORIDORY DOPRAVNÍ INFRASTRUKTURY SILNIČNÍ
	KORIDORY TECHNICKÉ INFRASTRUKTURY - ELEKTROENERGETIKY

INFORMACE O ÚZEMÍ

STAV	NÁVRH	
		HRANICE OBCE
		HRANICE KATASTRÁLNÍCH ÚZEMÍ
		HRANICE ZASTAVĚNÉHO ÚZEMÍ K 1. 12. 2021
		ZASTAVITELNÉ PLOCHY S OZNAČENÍM
		ZASTAVITELNÉ PLOCHY S OZNAČENÍM (ČÍSLO ZMĚNY / OZNAČENÍ PLOCHY)
		OZNAČENÍ PLOCH KORIDORŮ DOPRAVNÍ INFRASTRUKTURY SILNIČNÍ
		OZNAČENÍ PLOCH KORIDORŮ TECHNICKÉ INFRASTRUKTURY - ELEKTROENERGETIKY

ÚZEMNÍ SYSTÉM EKOLOGICKÉ STABILITY (ÚSES)

STAV	NÁVRH	
		LOKÁLNÍ BOKORIDORY
		LOKÁLNÍ BIOCENTRA
		REGIONÁLNÍ BOKORIDORY
		REGIONÁLNÍ BIOCENTRA
		OZNAČENÍ PRVKŮ ÚSES



PROJEKTOVÁ ČINNOST, URBANISMUS, ÚZEMNÍ PLÁNOVÁNÍ, EKOLOGIE, GIS

URBANISTICKÉ STŘEDISKO OSTRAVA, s.r.o.

Ostrava s.r.o. Spartakovců 3, Ostrava-Poruba, 70800

tel: 596939530, 596939531

ZODP.PROJEKTANT: ING. ARCH. VLADIMÍRA FUSKOVÁ

ZAK. ČÍSLO: U - 604

ZPRACOVATEL: ING. ARCH. VLADIMÍRA FUSKOVÁ, ING. VÁCLAV ŠKVAIN, ING. PETR ŠÍŘINA

OBJEDNATEL: OBEC BÍLČICE

DATUM: ZÁŘÍ 2022