





## ZÁKLADNÍ ČLENĚNÍ ÚZEMÍ

	hranice řešeného území
	státní hranice
	hranice katastru
	hranice zastavěných území



## PLOCHY A KORIDORY S MOŽNOSTÍ VYVLASTNĚNÍ (dle §170 STZ)

na veřejně prospěšné stavby a opatření se vztahuje i předkupní právo podle §101 stavebního zákona


## PLOCHY DOPRAVNÍ INFRASTRUKTURY

VD01		silnice III. třídy
VD02		místní komunikace
VD03		zastávky HD
VD04		lávky a mosty


## PLOCHY TECHNICKÉ INFRASTRUKTURY

VT01		vedení VN elektrické energie a trafostanice
VT02		teplovod


## VEŘEJNĚ PROSPĚŠNÉ STAVBY

VS01		protipovodňové opatření - ochranná hráz
------	---	---

## VEŘEJNĚ PROSPĚŠNÁ OPATŘENÍ

VO01		navržená stromořadí (interakční prvky)
------	---	--

## PLOCHY A KORIDORY S MOŽNOSTÍ UPLATNĚNÍ PŘEDKUPNÍHO PRÁVA (dle §101 STZ)

VP01		plochy pro občanskou vybavenost veřejnou
------	---	--