







## PŘEDPOKLÁDANÉ ZÁBORY PŮDNÍHO FONDU

	lesní půda
	orná půda
	trvalé travní porosty
	zahrady
Bv	plochy pro bydlení venkovské
Ov	plochy pro občanskou vybavenost veřejnou
Os	plochy pro občanskou vybavenost sportovní
Vs	plochy pro výrobu a skladování
Di	plochy pro dopravní infrastrukturu - silniční
Zs	plochy pro zeleň sídelní
W	plochy vodní a vodohospodářské
Lp	plochy lesní půdy a PUPFL
Vt	plochy těžby nerostných surovin

## DALŠÍ INFORMACE O ÚZEMÍ

	hranice bonitovaných půdně ekologických jednotek (BPEJ)
2.08.10	číselné kódy BPEJ

## ÚZEMNÍ SYSTÉM EKOLOGICKÉ STABILITY

	regionální biocentrum
	regionální biokoridor
	lokální biocentrum
	lokální biokoridor
	navržená stromořadí (interakční prvky)