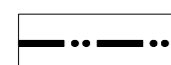


ÚZEMNÍ PLÁN BRANTICE

A.6 VÝKRES VEŘEJNĚ PROSPĚŠNÝCH STAVEB, OPATŘENÍ A ASANACÍ

1 : 5 000

HRANICE



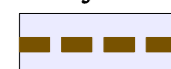
HRANICE SPRÁVNÍHO ÚZEMÍ OBCE



HRANICE KATASTRÁLNÍHO ÚZEMÍ

VEŘEJNĚ PROSPĚŠNÉ STAVBY A VEŘEJNĚ PROSPĚŠNÁ OPATŘENÍ, PRO KTERÉ LZE PRÁVA K POZEMKŮM A STAVBÁM VYVLASTNIT :

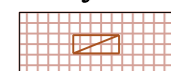
VEŘEJNĚ PROSPĚŠNÉ STAVBY PRO DOPRAVU



D1

STAVBA POZEMNÍ KOMUNIKACE - PŘELOŽKY SILNICE I/45, VČETNĚ DOPROVODNÝCH ÚPRAV
DOTČENÝCH SILNIČNÍCH, MÍSTNÍCH A ÚČELOVÝCH KOMUNIKACÍ VE VYMEZENÉ PLOŠE

VEŘEJNĚ PROSPĚŠNÉ STAVBY A OPATŘENÍ PRO VODNÍ HOSPODÁŘSTVÍ



COV

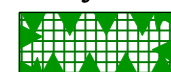
ČISTÍRNA ODPADNÍCH VOD VE VYMEZENÉ PLOŠE



OPR

OPATŘENÍ NA SNÍŽENÍ POVODŇOVÝCH RIZIK VE VYMEZENÉ PLOŠE

VEŘEJNĚ PROSPĚŠNÁ OPATŘENÍ PRO ÚZEMNÍ SYSTÉM EKOLOGICKÉ STABILITY:



LOKÁLNÍ BIOCENTRA VLOŽENÁ DO NADREGIONÁLNÍHO BIOKORIDORU



REGIONÁLNÍ BIOCENTRA



NADREGIONÁLNÍ BIOKORIDOR



LOKÁLNÍ BIOCENTRA



PROJEKTOVÁ ČINNOST, URBANISMUS, ÚZEMNÍ PLÁNOVÁNÍ, EKOLOGIE, GIS

URBANISTICKÉ STŘEDISKO OSTRAVA, s.r.o.

Spartakovců 3, Ostrava-Poruba, 70800

tel: 596 939 530

ZODP.PROJEKTANT: ING. ARCH. VLADIMÍRA FUSKOVÁ

ZAK. ČÍSLO: U - 514

ZPRACOVATEL: ING. ARCH. V. FUSKOVÁ, ING. J. ŠKVAIN, ING. P. ŠÍŘINA, ING. M. FUSEK

OBJEDNATEL: OBEC BRANTICE

DATUM: R. 2014