

ÚZEMNÍ PLÁN BRANTICE

ÚPLNÉ ZNĚNÍ PO ZMĚNĚ Č. 1

A.6 VÝKRES VEŘEJNĚ PROSPĚŠNÝCH STAVEB, OPATŘENÍ A ASANACÍ

1 : 5 000

HRANICE



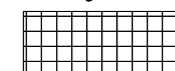
HRANICE SPRÁVNÍHO ÚZEMÍ OBCE



HRANICE KATASTRÁLNÍHO ÚZEMÍ

VEŘEJNĚ PROSPĚŠNÉ STAVBY A VEŘEJNĚ PROSPĚŠNÁ OPATŘENÍ, PRO KTERÉ LZE PRÁVA K POZEMKŮM A STAVBÁM VYVLASTNIT :

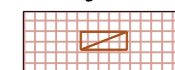
VEŘEJNĚ PROSPĚŠNÉ STAVBY PRO DOPRAVU



D1

STAVBA POZEMNÍ KOMUNIKACE - PŘELOŽKA SILNICE I/45 KRNOV, ZÁPADNÍ OBCHVAT, VČETNĚ STAVEB VEDLEJŠÍCH / SOUVISEJÍCÍCH

VEŘEJNĚ PROSPĚŠNÉ STAVBY A OPATŘENÍ PRO VODNÍ HOSPODÁŘSTVÍ



ČOV

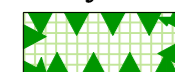
ČISTÍRNA ODPADNÍCH VOD VE VYMEZENÉ PLOŠE



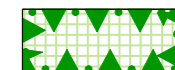
OPR

OPATŘENÍ NA SNÍŽENÍ POVODŇOVÝCH RIZIK

VEŘEJNĚ PROSPĚŠNÁ OPATŘENÍ PRO ÚZEMNÍ SYSTÉM EKOLOGICKÉ STABILITY:



LOKÁLNÍ BIOCENTRA VLOŽENÁ DO NADREGIONÁLNÍHO BIOKORIDORU



REGIONÁLNÍ BIOCENTRA



NADREGIONÁLNÍ BIOKORIDOR



LOKÁLNÍ BIOCENTRA



PROJEKTOVÁ ČINNOST, URBANISMUS, ÚZEMNÍ PLÁNOVÁNÍ, EKOLOGIE, GIS

URBANISTICKÉ STŘEDISKO OSTRAVA, s.r.o.

Spartakovců 3, Ostrava-Poruba, 70800

tel: 596 939 530

ZODP.PROJEKTANT: ING. ARCH. VLADIMÍRA FUSKOVÁ

ZAK. ČÍSLO: U - 514

ZPRACOVATEL: ING. VLADIMÍRA FUSKOVÁ, ING. IVA MIČKOVÁ

OBJEDNATEL: OBEC BRANTICE

DATUM: ČERVEN 2021