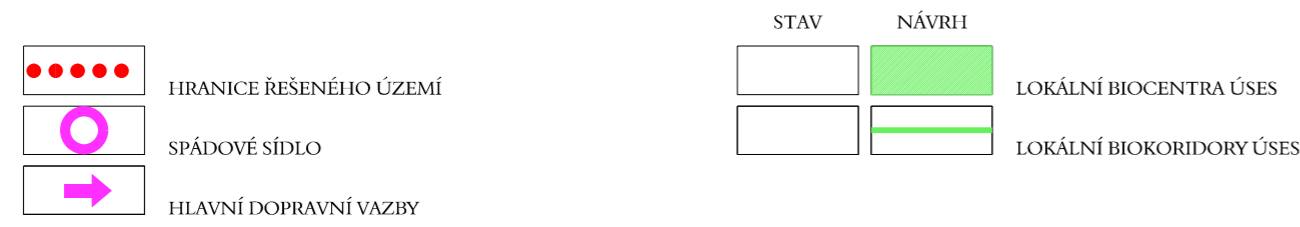


# ODŮVODNĚNÍ ZMĚNY Č. 1 ÚZEMNÍHO PLÁNU BRANTICE

## B.3 VÝKRES ŠIRŠÍCH VZTAHŮ

1 : 50 000

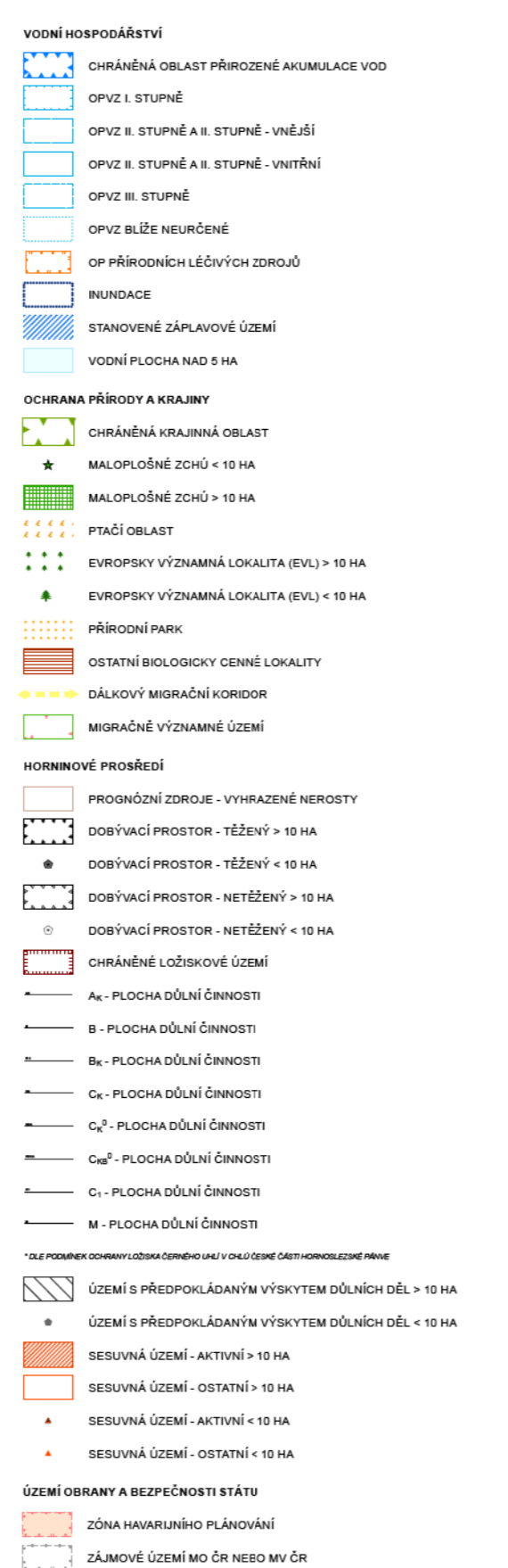


PŘEVZATO ZE ZÁSAD ÚZEMNÍHO ROZVOJE MORAVSKOSLEZSKÉHO KRAJE VE ZNĚNÍ AKTUALIZACE Č. 1

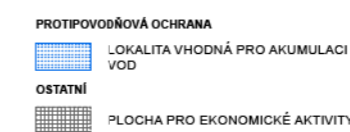

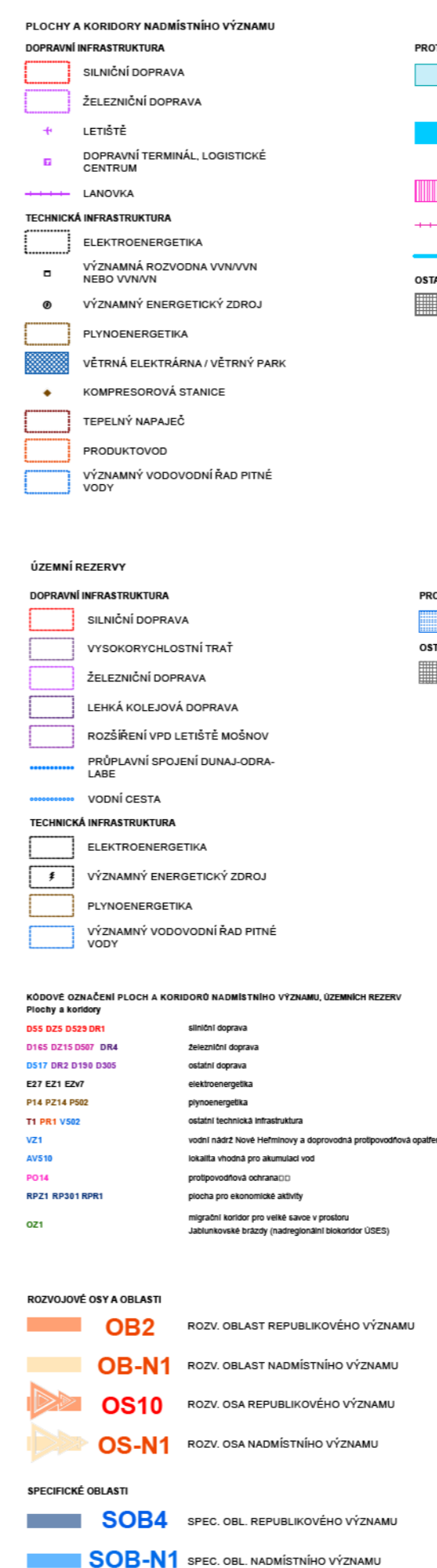
### JEVY INFORMATIVNÍ



### LIMITY VYUŽITÍ ÚZEMÍ (pokračování)



### JEVY NAVRHOVANÉ



Průběh:  
a) Pro účelnost kartografického zobrazení byla data tohoto výkresu topologicky upravena.  
b) V případě, kdy změny ve vymezení vyznačených a skložených koridorů a ploch nebo jejich částí není možná v měřítku 1:50 000, jsou zobrazeny zobrazení (súla rozšíř = 100m).  
c) Závazky ploch a koridorů a ÚSES mimo hranice Moravskoslezského kraje mají pouze informativní charakter.  
Vedení ploch a koridorů mimo území Moravskoslezského kraje (informativní jevy)

POZNÁMKA: NĚKTERÉ JEVY OBSAŽENÉ V LEGENDĚ SE VE VÝKRESE NEMUSÍ VYSKYTOVAT