

ZMĚNA Č. 1 ÚZEMNÍHO PLÁNU BŘIDLIČNÁ

5. Výkres předpokládaných záborů půdního fondu

ZÁKLADNÍ VYMEZENÍ



HRANICE ŘEŠENÉHO ÚZEMÍ

KATASTRÁLNÍ MAPA (STAV KE DNI 02.06.2025)

HRANICE

STAV



ZRUŠENÍ



HRANICE ZASTAVĚNÉHO ÚZEMÍ

HRANICE ZASTAVITELNÝCH PLOCH

HRANICE TRANSFORMAČNÍCH PLOCH

HRANICE PLOCH ZMĚN V KRAJINĚ

KORIDOR NAD PLOCHAMI S ROZDÍLNÝM ZPŮSOBEM VYUŽITÍ Z NADŘÁZENÉ DOKUMENTACE PRO TECHNICKOU INFRASTRUKTURU

KORIDOR NAD PLOCHAMI S ROZDÍLNÝM ZPŮSOBEM VYUŽITÍ VYMEZENÝ ÚZEMNÍM PLÁNEM PRO TECHNICKOU INFRASTRUKTURU

OSTATNÍ

STAV



ZEMĚDĚLSKÁ PŮDA S ODVODNĚNÍM

PŮDNÍ FOND



8.35.01

I.



HRANICE BPEJ

KÓD BPEJ

TŘÍDA OCHRANY ZPF

ZPF I. TŘÍDA OCHRANY


ZPF II. TŘÍDA OCHRANY

ZPF III. TŘÍDA OCHRANY

ZPF VI. TŘÍDA OCHRANY

ZPF V. TŘÍDA OCHRANY

POZEMKY URČENÉ K PLNĚNÍ FUNKCÍ LESA (PUPFL)



LESY HOSPODÁŘSKÉ



LESY ZVLÁŠTNÍHO URČENÍ



VZDÁLENOST 30 M OD OKRAJE LESA

VĚCNÁ ZMĚNA



ÚZEMÍ ŘEŠENÉ VĚCNOU ZMĚNOU

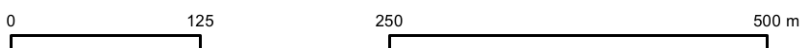
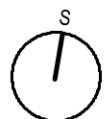


OZNAČENÍ DÍLČÍ ZMĚNY


VYHODNOCENÍ ZÁBORŮ ZPF A PUPFL



HRANICE ZÁBORU ZEMĚDĚLSKÉHO PŮDNÍHO FONDU ZASTAVITELNOU NEBO TRANSFORMAČNÍ PLOCHOU



ZMĚNA Č. 1 ÚZEMNÍHO PLÁNU BŘIDLIČNÁ

VÝKRES	5. VÝKRES PŘEDPOKLÁDANÝCH ZÁBORŮ PŮDNÍHO FONDU	
OBJEDNATEL	Město Břidličná, Nábřežní 452, 793 51 Břidličná	
POŘIZOVATEL	Městský úřad Břidličná, Ing. Pavla Hofmanová, zástupce pořizovatele	
ZPRACOVATEL	 <p>Ateliér Cihlár-Svoboda s.r.o. Na Máčovně 1610 Beroun-Město Beroun 266 01</p>	ZODPOVĚDNÝ PROJEKTANT Ing. Jan Cihlár, Ph.D.
DATUM	Únor 2026	
MĚŘÍTKO	1 : 5 000
MAPOVÝ PODKLAD	Katastrální mapa, © Český úřad zeměměřičský a katastrální	