

ZMĚNA Č. 1 ÚZEMNÍHO PLÁNU BŘIDLIČNÁ

1. Výkres základního členění území

ZÁKLADNÍ VYMEZENÍ

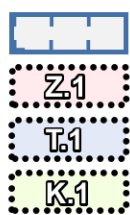


HRANICE ŘEŠENÉHO ÚZEMÍ

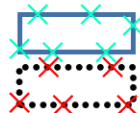
KATASTRÁLNÍ MAPA (STAV KE DNI 02.06.2025)

HRANICE

STAV



ZRUŠENÍ



HRANICE ZASTAVĚNÉHO ÚZEMÍ

HRANICE ZASTAVITELNÝCH PLOCH

HRANICE TRANSFORMAČNÍCH PLOCH

HRANICE PLOCH ZMĚN V KRAJINĚ

ÚZEMNÍ REZERVA

KORIDOR NAD PLOCHAMI S ROZDÍLNÝM ZPŮSOBEM VYUŽITÍ Z NADŘAZENÉ DOKUMENTACE PRO TECHNICKOU INFRASTRUKTURU

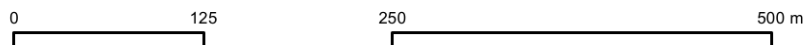
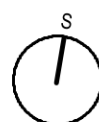
KORIDOR NAD PLOCHAMI S ROZDÍLNÝM ZPŮSOBEM VYUŽITÍ VYMEZENÝ ÚZEMNÍM PLÁNEM PRO TECHNICKOU INFRASTRUKTURU

VĚCNÁ ZMĚNA




ÚZEMÍ ŘEŠENÉ VĚCNOU ZMĚNOU

OZNAČENÍ DÍLČÍ ZMĚNY



ZMĚNA Č. 1 ÚZEMNÍHO PLÁNU BŘIDLIČNÁ

VÝKRES	1. VÝKRES ZÁKLADNÍHO ČLENĚNÍ ÚZEMÍ	
OBJEDNATEL	Město Břidličná, Nábřežní 452, 793 51 Břidličná	
POŘIZOVATEL	Městský úřad Břidličná, Ing. Pavla Hofmanová, zástupce pořizovatele	
ZPRACOVATEL	 <p>Ateliér Cihlář-Svoboda s.r.o. Na Máchovně 1610 Beroun-Město Beroun 266 01</p>	ZODPOVĚDNÝ PROJEKTANT Ing. Jan Cihlář, Ph.D.
DATUM	Únor 2026
MĚŘÍTKO	1 : 5 000
MAPOVÝ PODKLAD	Katastrální mapa, © Český úřad zeměměřičský a katastrální	