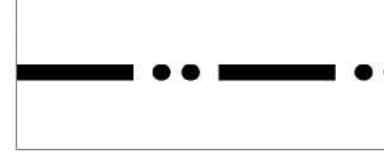

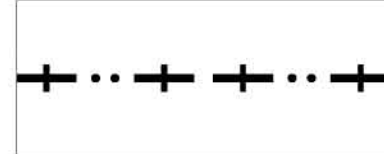



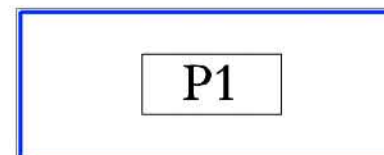



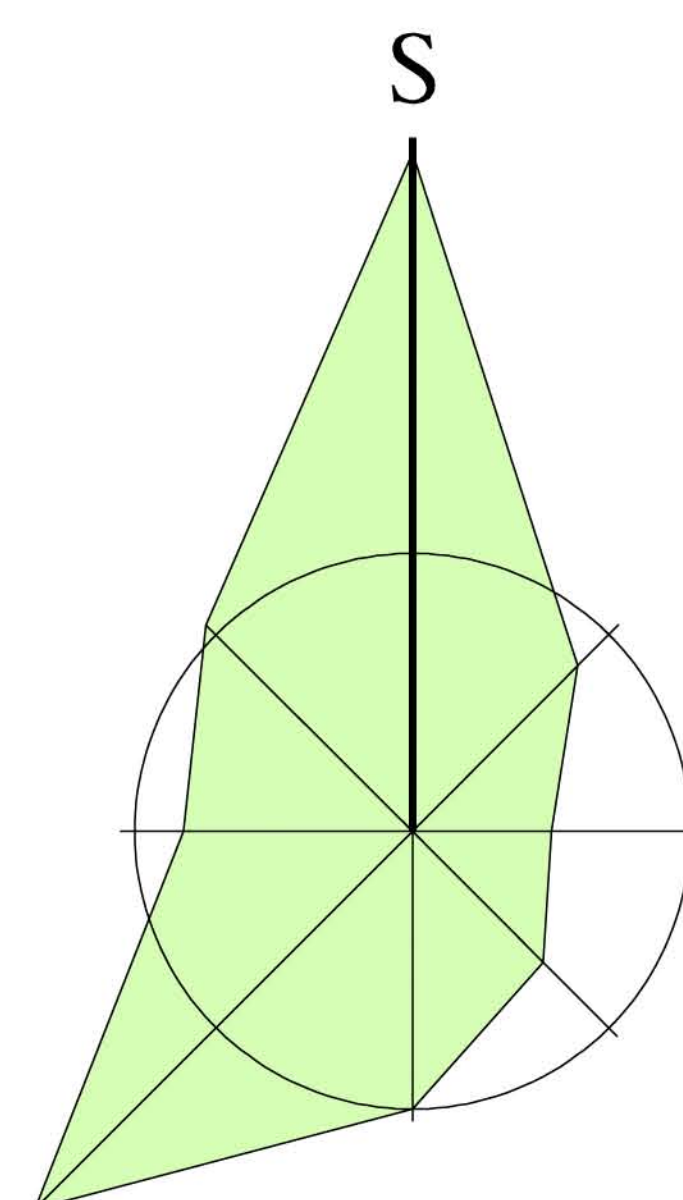


ÚZEMNÍ PLÁN DOLNÍ MORAVICE

1. ZÁKLADNÍ ČLENĚNÍ ÚZEMÍ

1 : 5 000

	HRANICE OBCE
	HRANICE KATASTRÁLNÍHO ÚZEMÍ
	HRANICE ZASTAVĚNÉHO ÚZEMÍ K 1. 11. 2008
	ZASTAVĚNÉ ÚZEMÍ K 1. 11. 2008
	HRANICE ZASTAVITELNÝCH PLOCH S OZNAČENÍM DLE TEXTOVÉ ČÁSTI
	HRANICE PLOCH ZELENĚ NA VEŘEJNÝCH PROSTRANSTVÍCH S OZNAČENÍM DLE TEXTOVÉ ČÁSTI
	HRANICE PŘESTAVBOVÝCH PLOCH S OZNAČENÍM DLE TEXTOVÉ ČÁSTI
	HRANICE ÚZEMNÍCH REZERV DOPRAVNÍCH KORIDORŮ S OZNAČENÍM DLE TEXTOVÉ ČÁSTI
	PLOCHY, KDE ZMĚNY PROVĚŘÍ ÚZEMNÍ STUDIE



PROJEKTOVÁ ČINNOST, URBANISMUS, ÚZEMNÍ PLÁNOVÁNÍ, EKOLOGIE, GIS

URBANISTICKÉ STŘEDISKO OSTRAVA, s.r.o.

Spartakovců 3, Ostrava-Poruba, 70800

tel: 596 939 530, 596 939 531

ZODP.PROJEKTANT : ING.ARCH.HELENA SALVETOVÁ

ZAK. ČÍSLO : U - 431

ZPRACOVATEL : ING.ARCH.HELENA SALVETOVÁ

OBJEDNATEL : OBEC DOLNÍ MORAVICE

DATUM : LISTOPAD 2008