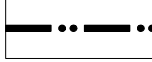
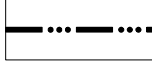


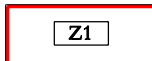

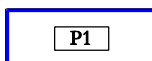
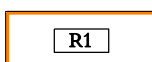

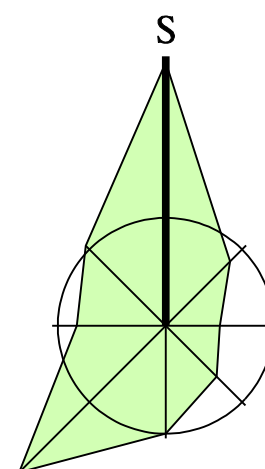



ÚZEMNÍ PLÁN DOLNÍ MORAVICE PRÁVNÍ STAV PO ZMĚNĚ Č. 2

1. ZÁKLADNÍ ČLENĚNÍ ÚZEMÍ

1 : 5 000

	HRANICE OBCE
	HRANICE KATASTRÁLNÍHO ÚZEMÍ
	HRANICE ZASTAVĚNÉHO ÚZEMÍ K 1. 9. 2017
	ZASTAVĚNÉ ÚZEMÍ K 1. 9. 2017
	HRANICE ZASTAVITELNÝCH PLOCH S OZNAČENÍM
	HRANICE ZASTAVITELNÝCH PLOCH ZELENĚ NA VEŘEJNÝCH PROSTRANSTVÍCH S OZNAČENÍM
	HRANICE PLOCH PŘESTAVBY S OZNAČENÍM
	HRANICE ÚZEMNÍCH REZERV S OZNAČENÍM
	VYMEZENÍ PLOCH, VE KTERÝCH JE PROVĚŘENÍ ZMĚN JEJICH VYUŽITÍ ÚZEMNÍ STUDIÍ PODMÍNKOU PRO ROZHODOVÁNÍ



	PROJEKTOVÁ ČINNOST, URBANISMUS, ÚZEMNÍ PLÁNOVÁNÍ, EKOLOGIE, GIS
URBANISTICKÉ STŘEDISKO OSTRAVA, s.r.o.	
OSTRAVA s.r.o.	Spartakovců 3, Ostrava-Poruba, 70800 tel: 596 939 530, 596 939 531
ZODP.PROJEKTANT : ING.ARCH.HELENA SALVETOVÁ	ZAK. ČÍSLO : U - 431
ZPRACOVATEL : ING.ARCH.HELENA SALVETOVÁ	
OBJEDNATEL : OBEC DOLNÍ MORAVICE	DATUM : PROSINEC 2017