


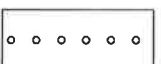


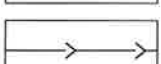

































# ÚZEMNÍ PLÁN DOLNÍ MORAVICE ZMĚNA Č. 2

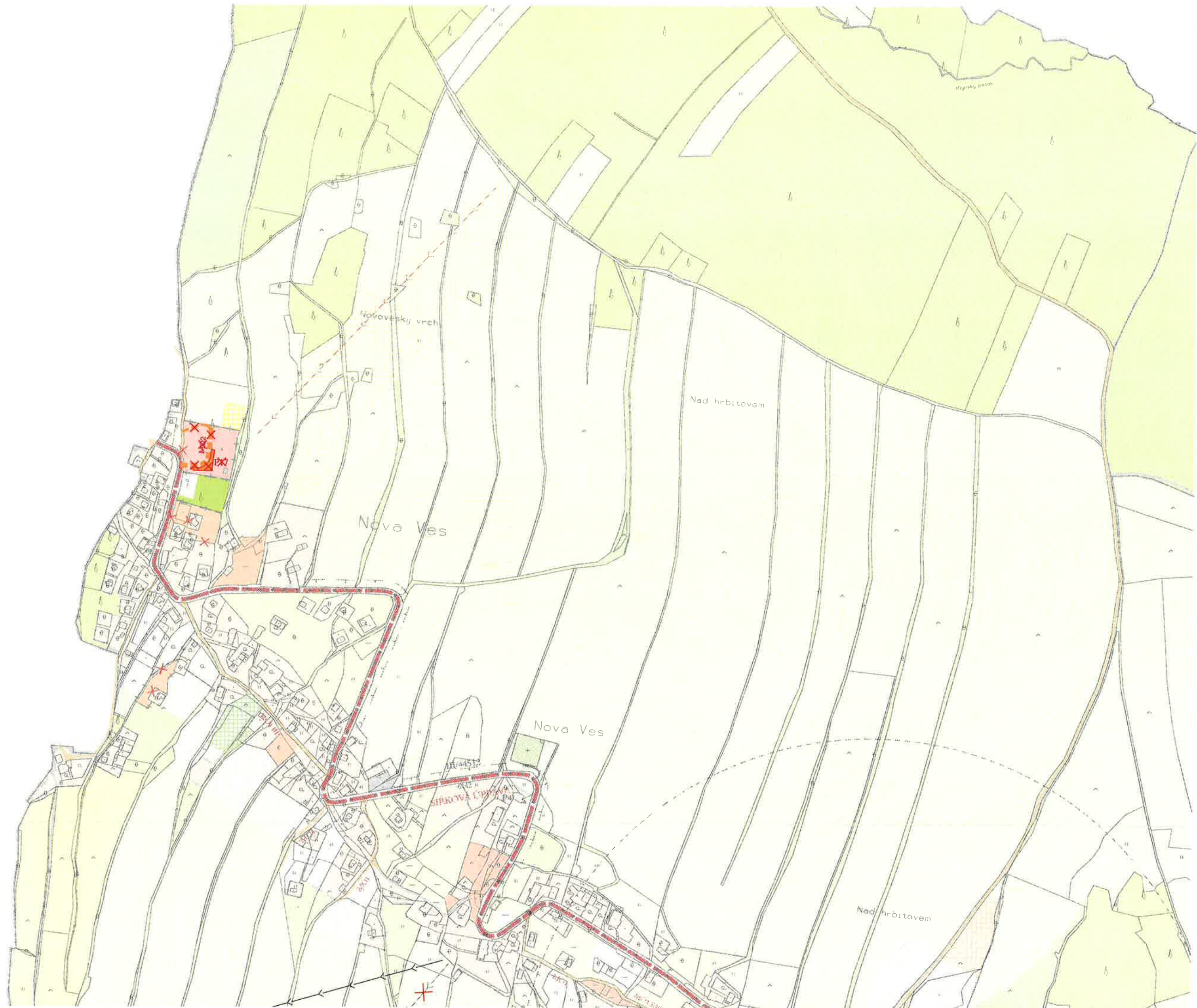
## 3. DOPRAVA

1 : 5 000

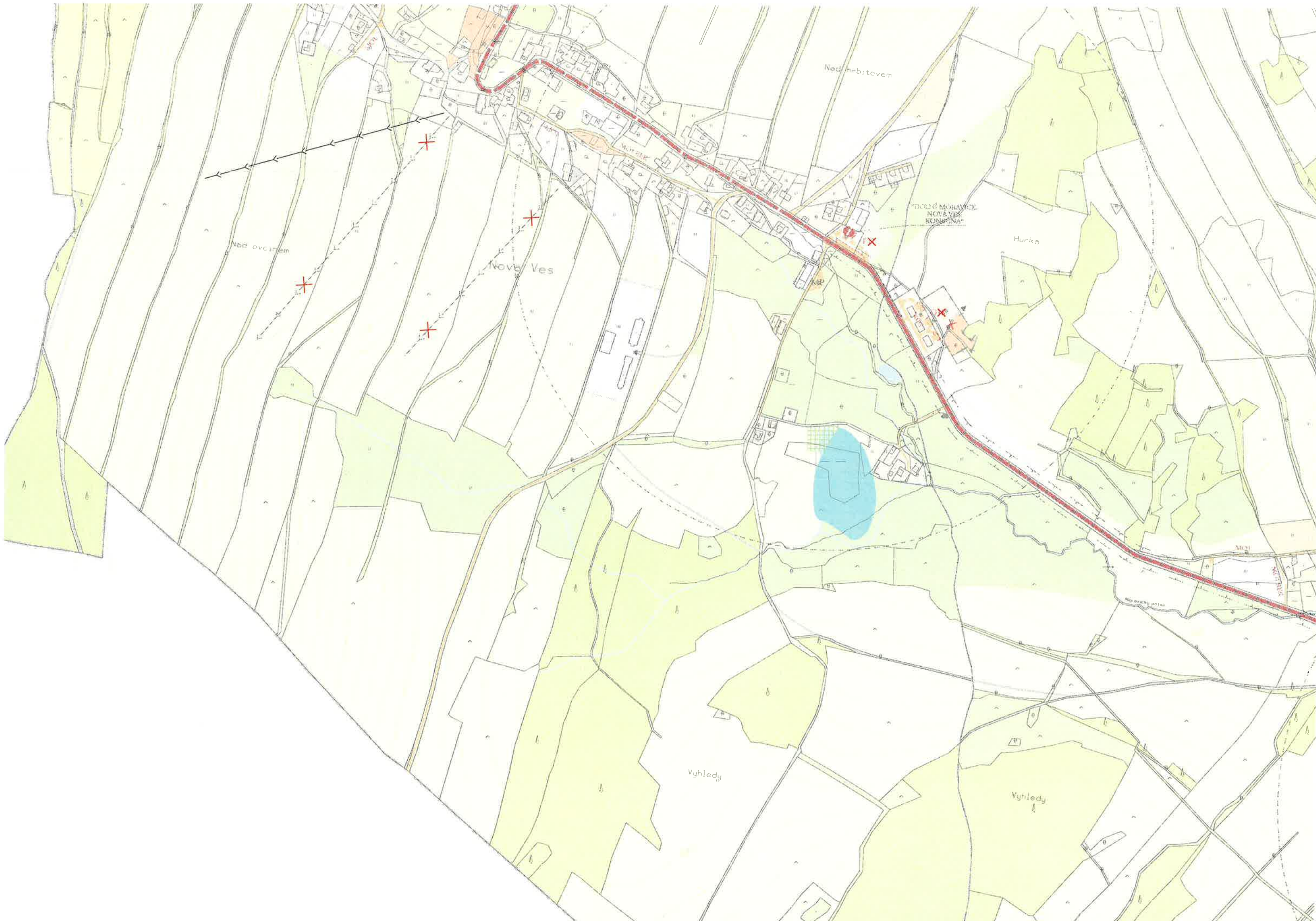
### LEGENDA NAVRŽENÝCH ZMĚN

STAV	NÁVRH	
		MÍSTNÍ KOMUNIKACE (MO1 - návrh jednopruhové komunikace, MO2 - návrh dvoupruhové komunikace)
		CYKLOTURISTICKÉ TRASY S OZNAČENÍM, CYKLOSTEZKA
		ČERPACÍ STANICE POHONNÝCH HMOT
		LYŽAŘSKÝ VLEK
		LANOVÁ DRÁHA
		RUŠENÉ JEVY

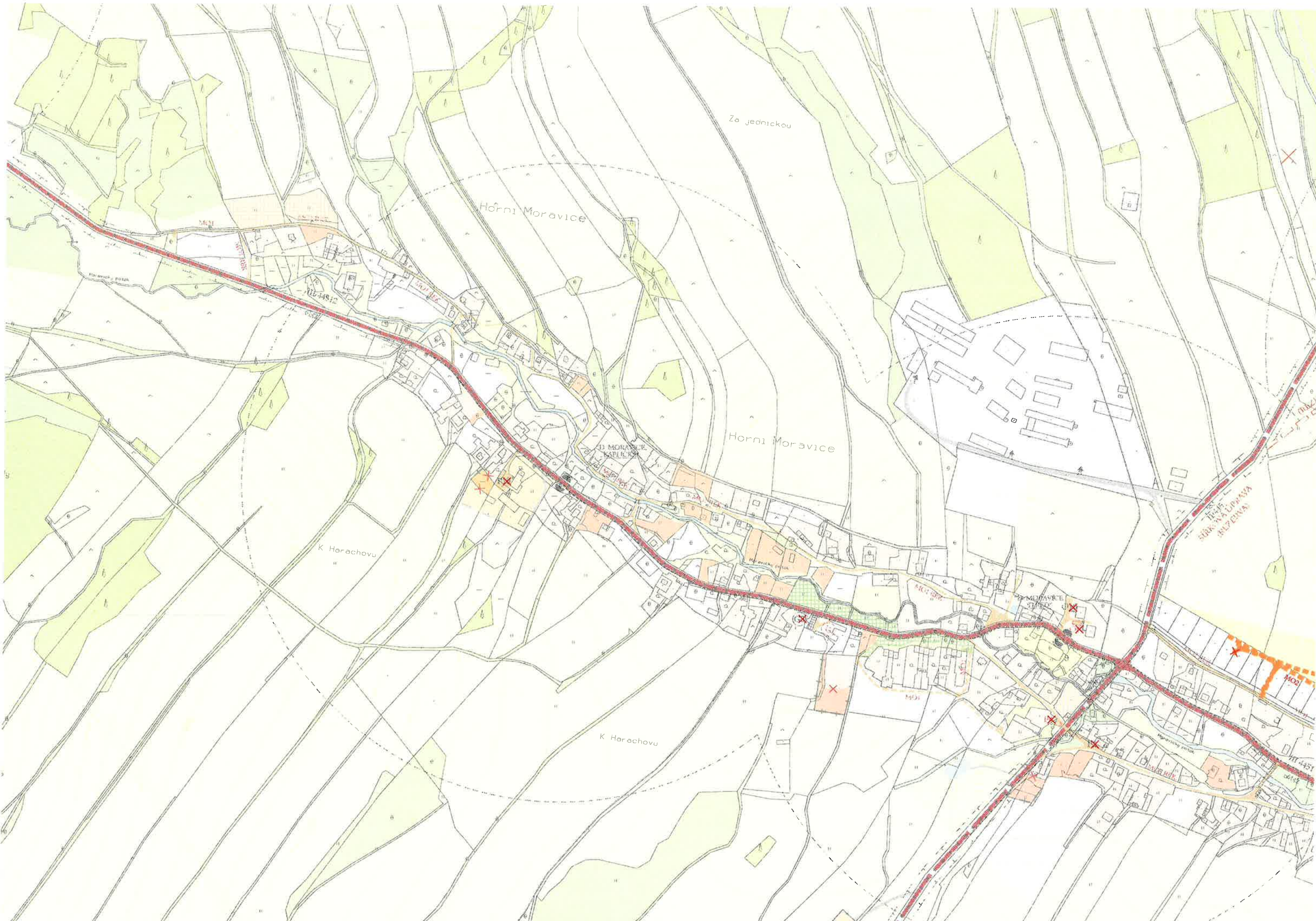
STAV	NÁVRH	
		HRANICE ZASTAVĚNÉHO ÚZEMÍ K 1. 5. 2015
		PLOCHY BYDLENÍ
		PLOCHY REKREACE SPORTOVNÍ
		PLOCHY REKREACE HROMADNÉ
		PLOCHY OBČANSKÉHO VYBAVENÍ
		PLOCHY VEŘEJNÝCH PROSTRANSTVÍ
		PLOCHY DOPRAVNÍ INFRASTRUKTURY
		PLOCHY ZELENĚ NA VEŘEJNÝCH PROSTRANSTVÍCH, PLOCHY HŘBITOVŮ
		PLOCHY VODNÍ A VODOHOSPODÁŘSKÉ
		PLOCHY ZEMĚDĚLSKÉ
		PLOCHY LESNÍ
		PLOCHY PŘÍRODNÍ
		RUŠENÉ JEVY











Za jednickou

Horní Moravice

Horní Moravice

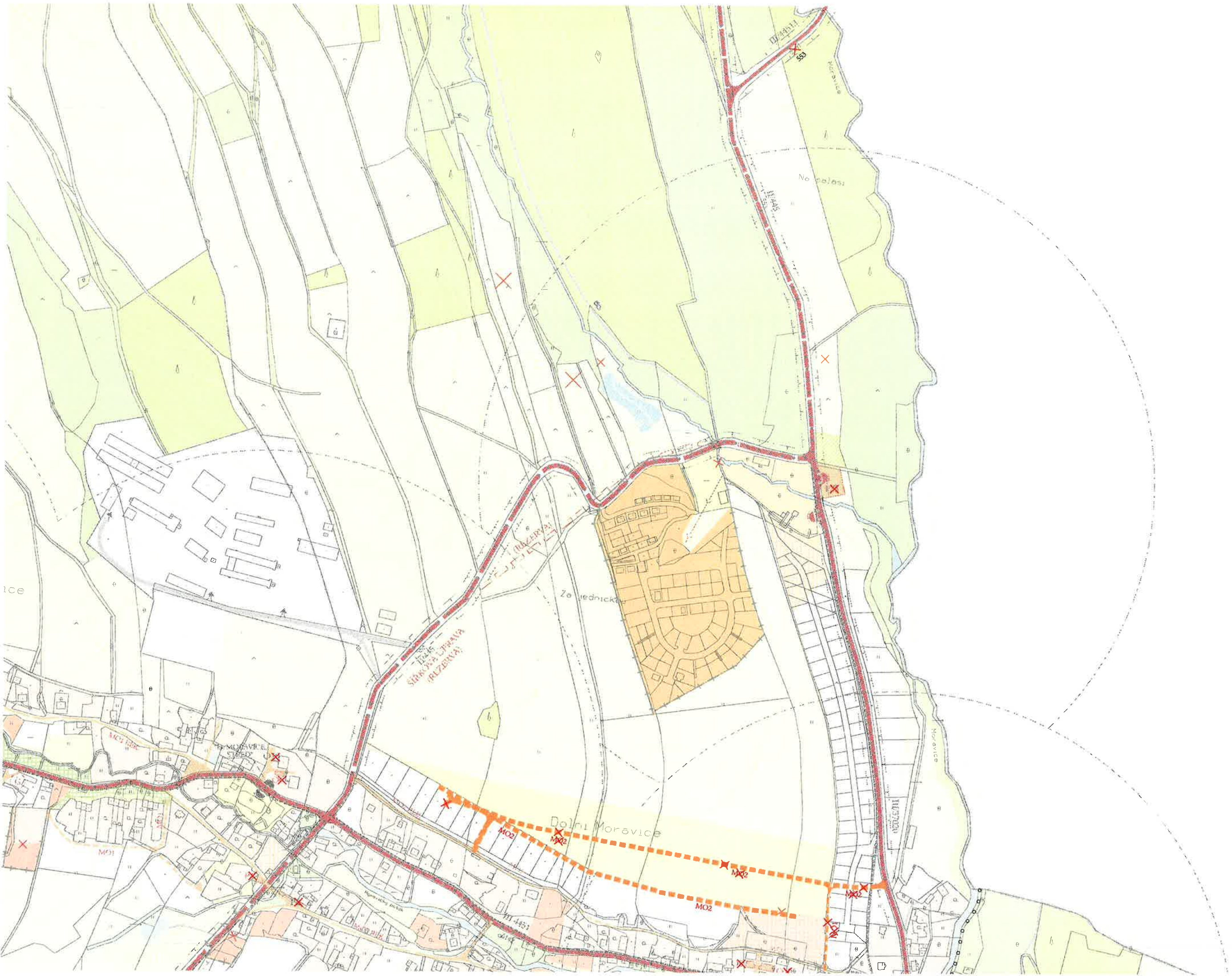
K Harachovu

K Harachovu

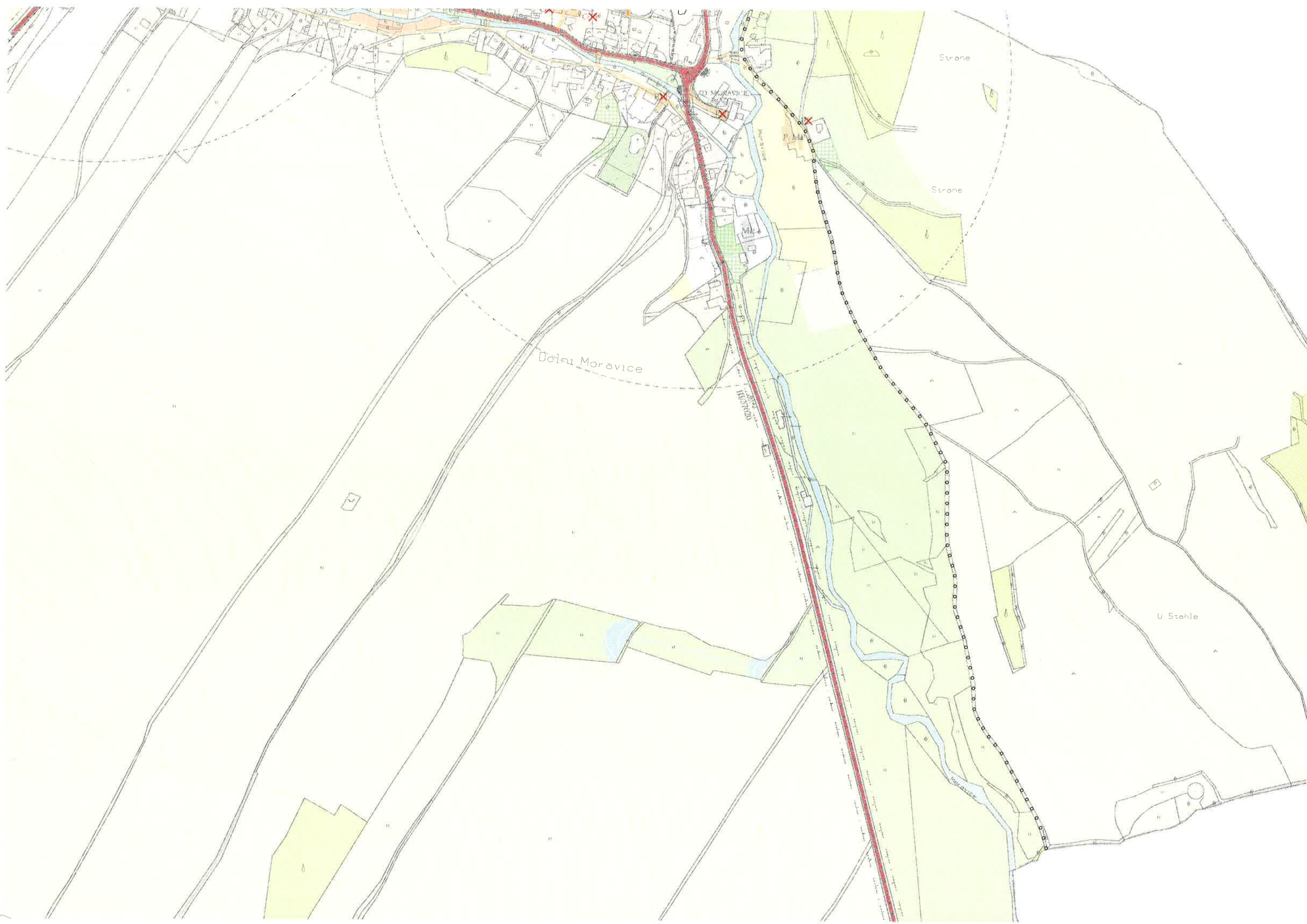
Mlýnská ulice  
Mlýnský náhon

M02











Moravické poleš

Solný vich

Moravické poleš

Bucina

Malá Morava

Moravické poleš



