




































# ÚZEMNÍ PLÁN DOLNÍ MORAVICE ZMĚNA Č. 2

## 5. ENERGETIKA, SPOJE

1 : 5 000

### LEGENDA NAVRŽENÝCH ZMĚN

STAV	NÁVRH	
		VEDENÍ VN 22 kV - NADZEMNÍ S OCHRANNÝM PÁSMEM
		RUŠENÉ JEVY

STAV	NÁVRH	
		HRANICE ZASTAVĚNÉHO ÚZEMÍ K 1. 5. 2015
		PLOCHY BYDLENÍ
		PLOCHY REKREACE SPORTOVNÍ
		PLOCHY REKREACE HROMADNÉ
		PLOCHY OBČANSKÉHO VYBAVENÍ
		PLOCHY VEŘEJNÝCH PROSTRANSTVÍ
		PLOCHY DOPRAVNÍ INFRASTRUKTURY
		PLOCHY ZELENĚ NA VEŘEJNÝCH PROSTRANSTVÍCH, PLOCHY HŘBITOVŮ
		PLOCHY VODNÍ A VODOHOSPODÁRSKÉ
		PLOCHY ZEMĚDĚLSKÉ
		PLOCHY LESNÍ
		PLOCHY PŘÍRODNÍ
		VÝZNAMNÉ MÍSTNÍ A ÚČELOVÉ KOMUNIKACE
		LYŽAŘSKÝ VLEK
		LANOVÁ DRÁHA
		RUŠENÉ JEVY



