




























ÚZEMNÍ PLÁN DVORCE - VÝSLEDNÝ NÁVRH		
EVIDENČNÍ ČÍSLO :	29 - 005 - 345	
ZHOTOVITEL :	URBANISTICKÉ STŘEDISKO BRNO, SPOL. S R. O.	
PROJEKTANTI :	ING. ARCH. I. GOLEŠOVÁ, ING. J. HRNČÍŘ, ING. P. VESELÝ, MGR. M. NOVOTNÝ, MGR. T. GOLEŠOVÁ	
GRAF. PRÁCE :	ING. S. MATULOVÁ	
POŘIZOVATEL :	MĚSTSKÝ ÚŘAD BRUNTÁL	1.2
MĚŘÍTKO :	1: 5 000	
DATUM :	BŘEZEN 2017	

HRANICE, IDENTIFIKACE PLOCH		
	hranice řešeného území	
	hranice kraje	
	hranice katastrálního území	
	zastavěné území k 30. 9. 2015	
	zastavitelné plochy	
	plochy přestavby	
	identifikace ploch změn - zastavitelné plochy	
	identifikace ploch změn - plochy přestavby	
	identifikace ploch změn - v nezastavěném území	
URBANISTICKÁ KONCEPCE, KONCEPCE USPOŘÁDÁNÍ KRAJINY		
PLOCHY S ROZDÍLNÝM ZPŮSOBEM VYUŽITÍ		
STABILIZOVANÉ PLOCHY	PLOCHY ZMĚN	
PLOCHY BYDLENÍ		
		PLOCHY BYDLENÍ HROMADNÉHO
		PLOCHY BYDLENÍ INDIVIDUÁLNÍHO
PLOCHY REKREACE		
		PLOCHY REKREACE HROMADNÉ
PLOCHY OBČANSKÉHO VYBAVENÍ		
		PLOCHY OBČANSKÉHO VYBAVENÍ - VEŘEJNÁ VYBAVENOST
		PLOCHY OBČANSKÉHO VYBAVENÍ - KOMERČNÍ ZAŘÍZENÍ
		PLOCHY OBČANSKÉHO VYBAVENÍ - VEŘEJNÁ POHŘEBIŠTĚ
		PLOCHY OBČANSKÉHO VYBAVENÍ - TĚLOVÝCHOVA A SPORT
PLOCHY VEŘEJNÝCH PROSTRANSTVÍ		
		PLOCHY VEŘEJNÝCH PROSTRANSTVÍ
PLOCHY SÍDELNÍ ZELENĚ		
		PLOCHY SÍDELNÍ ZELENĚ VEŘEJNĚ - VEŘEJNÁ ZELENĚ
		PLOCHY SÍDELNÍ ZELENĚ - ZAHRADY, ZÁHUMENKY
		PLOCHY SÍDELNÍ ZELENĚ OSTATNÍ A SPECIFICKÉ
PLOCHY SMÍŠENÉHO VYUŽITÍ		
		PLOCHY SMÍŠENÉ V CENTRÁLNÍ ZÓNĚ
		PLOCHY SMÍŠENÉ OBYTNÉ
		PLOCHY SMÍŠENÉ OBYTNÉ VESNICKÉ
PLOCHY VÝROBY A SKLADOVÁNÍ		
		PLOCHY PRO DROBNOU VÝROBU A VÝROBNÍ SLUŽBY
		PLOCHY PRO ZEMĚDĚLSKOU A LESNICKOU VÝROBU
		PLOCHY SPECIFICKÉ VÝROBY - VĚTRNÁ ELEKTRÁRNA
PLOCHY DOPRAVNÍ INFRASTRUKTURY		
		PLOCHY DOPRAVNÍ INFRASTRUKTURY - SILNIČNÍ DOPRAVA
		PLOCHY DOPRAVNÍ INFRASTRUKTURY - ÚČELOVÉ KOMUNIKACE
		PLOCHY DOPRAVNÍ INFRASTRUKTURY - DOPRAVA V KLIDU
PLOCHY TECHNICKÉ INFRASTRUKTURY		
		PLOCHY TECHNICKÉ INFRASTRUKTURY
PLOCHY VODNÍ A VODOHOSPODÁŘSKÉ		
		PLOCHY VODNÍ A VODOHOSPODÁŘSKÉ
PLOCHY NEZASTAVĚNÉHO ÚZEMÍ		
		PLOCHY ZEMĚDĚLSKÉ
		PLOCHY LESNÍ
		PLOCHY PŘÍRODNÍ
		PLOCHY SMÍŠENÉ NEZASTAVĚNÉHO ÚZEMÍ
		PLOCHY KRAJINNÉ ZELENĚ

ÚZEMNÍ SYSTÉM EKOLOGICKÉ STABILITY		
STAV	K. DOPLNĚNÍ	
		nadregionální biokoridor
		regionální biocentrum
		lokální biocentrum
		lokální biokoridor
OCHRANA PŘED POVODNĚMI, EXTRAVILÁNOVÝMI VODAMI, PROTIEROZNÍ OPATŘENÍ		
STAV	NÁVRH	
		plochy eliminace účinků extravilánových vod
		plochy protierozních opatření
KONCEPCE DOPRAVNÍ INFRASTRUKTURY		
		cyklistické trasy, stezky
		zastávky veřejné dopravy
KONCEPCE TECHNICKÉ INFRASTRUKTURY		
		koridor pro technickou infrastrukturu - vodovod
		koridor pro technickou infrastrukturu - kanalizace
		koridor pro technickou infrastrukturu - vedení vvn
		koridor pro technickou infrastrukturu - vedení vn
		koridor pro technickou infrastrukturu - VTL plynovod
OCHRANA HODNOT ÚZEMÍ		
		prostory urbanisticky a historicky cenné
		významné stavební dominanty - místní
	1	významný vyhlídkový bod
	1	místa významných pohledů
		významné stromy - solitérní stromy / lesík
		historicky významné stavby - stavby a soubory/drobná architektura/pomníky
		pietní pásmo hřbitova
OCHRANA ZDRAVÝCH ŽIVOTNÍCH PODMÍNEK		
		limitní hranice negativního vlivu zemědělského areálu
		limitní hranice negativního vlivu ČOV

ZÁZNAM O ÚČINNOSTI	
Označení správního orgánu, který územní plán vydal :	Zastupitelstvo obce DVORCE
Datum nabytí účinnosti :	22. 03. 2017
Oprávněná úřední osoba pořizovatele : Jméno a příjmení : Ing. Květa Schwarzová Funkce : vedoucí oddělení územního plánování a památkové péče Městský úřad Bruntál, odbor výstavby a územního plánování	Otisk úředního razítka pořizovatele :
Podpis :	