






ZM. Č. 1 ÚZEMNÍHO PLÁNU DVORCE



LEGENDA KE ZM. Č. 1	
HRANICE, IDENTIFIKACE PLOCH	
	hranice řešeného území
	hranice kraje
	hranice katastrálního území
	zastavěné území k 15. 1. 2021
	hranice dílčí změny
Z1/00	identifikace dílčí změny
	zastavitelné plochy
	plochy změn v krajině (hranice doplněná změnou č. 1)
Z1/00	identifikace ploch změn - zastavitelné plochy
X	jevy ke zrušení

URBANISTICKÁ KONCEPCE, KONCEPCE USPOŘÁDÁNÍ KRAJINY	
PLOCHY S ROZDÍLNÝM ZPŮSOBEM VYUŽITÍ	
STABILIZOVANÉ PLOCHY	PLOCHY ZMĚN
PLOCHY BYDLENÍ	
	BI PLOCHY BYDLENÍ INDIVIDUÁLNÍHO
PLOCHY OBČANSKÉHO VYBAVENÍ	
	OV PLOCHY OBČANSKÉHO VYBAVENÍ - VEŘEJNÁ VYBAVENOST
PLOCHY SMÍŠENÉHO VYUŽITÍ	
	SO PLOCHY SMÍŠENÉ OBYTNÉ
	SO3 PLOCHY SMÍŠENÉ OBYTNÉ VESNICKÉ

OCHRANA PŘED POVODNĚMI, EXTRAVILÁNOVÝMI VODAMI, PROTIEROZNÍ OPATŘENÍ	
STAV	NÁVRH
	
	plochy protierozních opatření

HLAVNÍ VÝKRES



ZM. Č. 1 ÚZEMNÍHO PLÁNU DVORCE		
EVIDENČNÍ ČÍSLO :	220 - 005 - 927	
ZHOTOVITEL :	URBANISTICKÉ STŘEDISKO BRNO, SPOL. S R. O.	
PROJEKTANTI :	ING. ARCH. I. GOLEŠOVÁ, ING. P. VESELÝ, MGR. M. NOVOTNÝ, MGR. T. GOLEŠOVÁ	
GRAF. PRÁCE :	MGR. T. GOLEŠOVÁ	
POŘIZOVATEL :	MĚSTSKÝ ÚŘAD BRUNTÁL	
MĚŘÍTKO :	1: 5 000	
DATUM :	LEDEN 2021	