






VÝKRES ZÁKLADNÍHO ČLENĚNÍ ÚZEMÍ



ÚZEMNÍ PLÁN DVORCE - VÝSLEDNÝ NÁVRH		
EVIDENČNÍ ČÍSLO :	29 - 005 - 345	
ZHOTOVITEL :	URBANISTICKÉ STŘEDISKO BRNO, SPOL. S R. O.	I.1
PROJEKTANTI :	ING. ARCH. I. GOLEŠOVÁ, ING. J. HRNČÍŘ, ING. P. VESELÝ, MGR. M. NOVOTNÝ, MGR. T. GOLEŠOVÁ	
GRAF. PRÁCE :	ING. S. MATULOVÁ	
POŘIZOVATEL :	MĚSTSKÝ ÚŘAD BRUNTÁL	
MĚŘÍTKO :	1: 5 000	
DATUM :	BŘEZEN 2017	

LEGENDA	
○ ○ ○ ○ ○ ○	hranice řešeného území
	zastavěné území k 30. 9. 2015
	zastavitelné plochy
	plochy přestavby
Z1	identifikace ploch změn - zastavitelné plochy
P1	identifikace ploch změn - plochy přestavby
	plochy určené k prověření územní studií

ZÁZNAM O ÚČINNOSTI	
Označení správního orgánu, který územní plán vydal :	Zastupitelstvo obce DVORCE
Datum nabytí účinnosti :	22. 03. 2017
Oprávněná úřední osoba pořizovatele : Jméno a příjmení : Ing. Květa Schwarzová Funkce : vedoucí oddělení územního plánování a památkové péče Městský úřad Bruntál, odbor výstavby a územního plánování Podpis :	Otisk úředního razítka pořizovatele :