








ZM. Č. 1 ÚZEMNÍHO PLÁNU DVORCE

LEGENDA KE ZM. Č. 1	
	hranice řešeného území
	hranice kraje
	hranice katastrálního území
	hranice dílčí změny
Z1/00	identifikace dílčí změny
	zastavěné území k 15. 1. 2021
	zastavitelné plochy / identifikace
	plochy změn v krajině (hranice doplněná změnou č. 1)
X	jevy ke zrušení

VÝKRES ZÁKLADNÍHO ČLENĚNÍ ÚZEMÍ



ZM. Č. 1 ÚZEMNÍHO PLÁNU DVORCE		
EVIDENČNÍ ČÍSLO :	220 - 005 - 927	
ZHOTOVITEL :	URBANISTICKÉ STŘEDISKO BRNO, SPOL. S R. O.	1.1
PROJEKTANTI :	ING. ARCH. I. GOLEŠOVÁ, ING. P. VESELÝ, MGR. M. NOVOTNÝ, MGR. T. GOLEŠOVÁ	
GRAF. PRÁCE :	MGR. T. GOLEŠOVÁ	
POŘIZOVATEL :	MĚSTSKÝ ÚŘAD BRUNTÁL	
MĚŘÍTKO :	1: 5 000	
DATUM :	LEDEN 2021	