









LEGENDA

	hranice řešeného území
	zastavěné území k 15. 11. 2021
	zastavitelné plochy
	plochy přestavby
	plochy změn v krajině
Z1, Z1/01, Z2/01	identifikace ploch změn - zastavitelné plochy
P1	identifikace ploch změn - plochy přestavby
N1	identifikace ploch změn - plochy změn v krajině
	plochy určené k prověření územní studií

VÝKRES ZÁKLADNÍHO ČLENĚNÍ ÚZEMÍ



ÚZEMNÍ PLÁN DVORCE - ÚPLNÉ ZNĚNÍ PO ZMĚNĚ Č. 2		
EVIDENČNÍ ČÍSLO :	221 - 005 - 984	
ZHOTOVITEL :	URBANISTICKÉ STŘEDISKO BRNO, SPOL. S R. O.	
PROJEKTANTI :	ING. ARCH. I. GOLEŠOVÁ, ING. J. HRNČÍŘ, ING. P. VESELÝ, MGR. M. NOVOTNÝ, MGR. T. GOLEŠOVÁ	
GRAF. PRÁCE :	MGR. T. GOLEŠOVÁ	
POŘIZOVATEL :	MĚSTSKÝ ÚŘAD BRUNTÁL	
MĚŘÍTKO :	1: 5 000	
DATUM :	BŘEZEN 2022	