

ÚZEMNÍ PLÁN OBCE








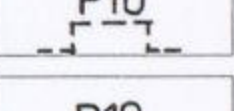

HEŘMANOVICE

NÁVRH ŘEŠENÍ







B 1.5 VEŘEJNĚ PROSPĚŠNÉ STAVBY

1 : 5 000




VEŘEJNĚ PROSPĚŠNÉ STAVBY PRO DOPRAVU

-  1.1 - MÍSTNÍ KOMUNIKACE NAVRŽENÉ V RÁMCI NOVÉ ZÁSTAVBY
-  1.2 - NAVRŽENÁ MÍSTNÍ KOMUNIKACE V PROSTORU VELKOSKLADU OVOCE A ZELENINY
-  1.3 - NAVRŽENÁ MÍSTNÍ KOMUNIKACE ZÁPADNĚ OD KAMENOLOMU
-  1.4 - NAVRŽENÝ ÚSEK MÍSTNÍ KOMUNIKACE U HŘIŠTĚ
-  1.5 - ÚPRAVA STÁVAJÍCÍCH ZPEVNĚNÝCH PLOCH U HOTELU, OBEC. ÚŘADU A KOSTELA NA PARKOVACÍ PLOCHY
-  1.6 - ODSTAVNÁ STÁNÍ
-  1.7 - PARKOVACÍ PLOCHA U HŘIŠTĚ
-  1.8 - PARKOVACÍ PLOCHA PRO LYŽAŘSKÝ VLEK V CENTRU
-  1.9 - PARKOVACÍ PLOCHA PRO LYŽAŘSKÝ VLEK V JIŽNÍ ČÁSTI OBCE

VEŘEJNĚ PROSPĚŠNÉ STAVBY PRO VODNÍ HOSPODÁŘSTVÍ

-  2.1 - VODOVOD
-  2.2 - VODOJEM
-  2.2 - ČERPACÍ STANICE VODÁRENSKÁ
-  2.3 - KANALIZACE
-  2.4 - ČISTÍRNA ODPADNÍCH VOD
-  2.5 - ČISTÍRNA ODPADNÍCH VOD

VEŘEJNĚ PROSPĚŠNÉ STAVBY PRO ENERGETIKU

-  3.1 - VÝSTAVBA DISTRIBUČNÍCH TRAFOSTANIC , VČETNĚ ROZŠÍŘENÍ SÍTĚ 22 kV
-  3.2 - ROZŠÍŘENÍ SÍTĚ NN PRO NOVOU ZÁSTAVBU , VČETNĚ VYVEDENÍ VÝKONU Z NAVRŽENÝCH TRAFOSTANIC
-  3.3 - VÝSTAVBA STŘEDOTLAKÉ PLYNOVODNÍ SÍTĚ

PODTISK :

STAV R.1999	NÁVRH DO R.2015	REZERVA DO R.2015/ VÝHLED PO R.2015	
			HRANICE OBCE
			PLOCHY : RODINNÝCH DOMŮ
			BYTOVÝCH DOMŮ
			OBČANSKÉ VYBAVENOSTI
			BYDLENÍ A ŘEMESLNÉ VÝROBY
			BYDLENÍ A REKREACE
			REKREACE A SPORTU
			ŘEMESLNÉ VÝROBY A TECHNICKÉHO VYBAVENÍ
			ZEMĚDĚLSKÉ VÝROBY A LESNÍHO HOSPODÁŘSTVÍ
			VODNÍ PLOCHY A TOKY
			ZAHRADY
			LESY A LESNÍ SPOLEČENSTVA
			HŘBITOV
			LOUKY, PASTVINY, ZEMĚDĚLSKY OBHOSPODAŘOVANÁ PŮDA
			OSTATNÍ PLOCHY
			SILNICE STÁTNÍ SILNIČNÍ SÍTĚ
			VÝZNAMNĚJŠÍ MÍSTNÍ KOMUNIKACE
			VÝZNAMNĚJŠÍ ÚČELOVÉ KOMUNIKACE
			MOST , LÁVKA
			LYŽAŘSKÝ VLEK