


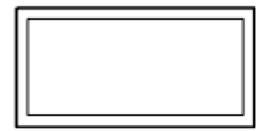
ÚZEMNÍ PLÁN HORNÍ BENEŠOV



VÝKRES VEŘEJNĚ PROSPĚŠNÝCH STAVEB, OPATŘENÍ A ASANACÍ




ŘEŠENÉ ÚZEMÍ



PARCELNÍ KRESBA



VNIŘNÍ KRESBA PARCEL



VEŘEJNĚ PROSPĚŠNÉ STAVBY (VPS)



VEŘEJNĚ PROSPĚŠNÁ OPATŘENÍ (VPO)



VEŘEJNÁ PROSTRANSTVÍ



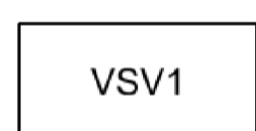
PLOCHY A KORIDORY S MOŽNOSTÍ VYVLASTNĚNÍ



OZNAČENÍ VPS



OZNAČENÍ VPO



OZNAČENÍ VEŘEJNÝCH PROSTRANSTVÍ

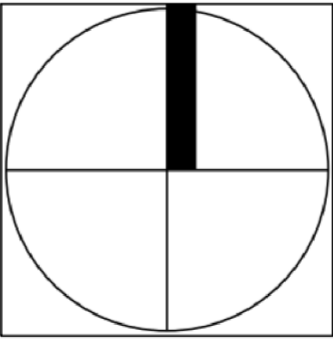


ČÍSLO PLOCHY S ROZDÍLNÝM ZPŮSOBEM VYUŽITÍ - NÁVRH

OZNAČENÍ VEŘEJNĚ PROSPĚŠNÉ STAVBY (VPS)	ČÍSLO	VYVLASTNĚNÍ	PŘEDKUPNÍ PRÁVO	OZNAČENÍ VPS V ZÚR
VSD1	43	+	-	
VSD2	42	+	-	
VSD3	52	+	-	
VSD4	53	+	-	
VSD5	54	+	-	D22
VSD6	91	+	-	
VSD7	92	+	-	
VSD8	48	+	-	
VST1	31	+	-	
VST2	32	+	-	
VST3	134	+	-	
VST4	135	+	-	

VEŘEJNÁ PROSTRANSTVÍ	ČÍSLO	VYVLASTNĚNÍ	PŘEDKUPNÍ PRÁVO
VSV4	46	-	-
VSV5	47	-	-
VSV7	49	-	-
VSV8	51	-	-

OZNAČENÍ VEŘEJNĚ PROSPĚŠNÉHO OPATŘENÍ (VPO)	ČÍSLO	VYVLASTNĚNÍ	PŘEDKUPNÍ PRÁVO	OZNAČENÍ VPO V ZÚR
VOR1	56	+	-	
	57	+	-	
VOR2	58	+	-	
VOR3	60	+	-	
	61	+	-	
VOR4	62	+	-	
	63	+	-	
	64	+	-	
	65	+	-	
VOR5	67	+	-	
VOR6	69	+	-	
	70	+	-	
VOR7	73	+	-	
	140	+	-	
VOU1	93	+	-	
VOU2	94	+	-	
	95	+	-	
	96	+	-	
	97	+	-	
VOU3	98	+	-	
	99	+	-	
VOU4	74	+	-	
VOU5	100	+	-	
VOU6	101	+	-	
VOU7	102	+	-	
	103	+	-	
	104	+	-	
VOU8	105	+	-	
	106	+	-	
	107	+	-	
VOU9	108	+	-	
	109	+	-	
	110	+	-	
	111	+	-	
VOU10	112	+	-	
	113	+	-	
VOU11	114	+	-	
VOU12	115	+	-	
	116	+	-	
	117	+	-	
	118	+	-	
	119	+	-	
VOU13	120	+	-	
VOU14	121	+	-	
	122	+	-	
	123	+	-	
	124	+	-	
	125	+	-	
VOU15	126	+	-	
	127	+	-	
VOU16	59	+	-	
	128	+	-	
VOU18	130	+	-	
VOU19	131	+	-	
	132	+	-	
	133	+	-	
VOU20	143	+	-	

ZÁZNAM O ÚČINNOSTI	
	
SPRÁVNÍ ORGÁN, KTERÝ ÚZEMNÍ PLÁN VYDAL: ZASTUPITELSTVO MĚSTA HORNÍ BENEŠOV	
DATUM NABYTÍ ÚČINNOSTI:	
ZODPOVĚDNÁ OSOBA ZHOTOVITELE: Ing. arch. Radoslav Špok	POŘIZOVATEL: MĚSTSKÝ ÚŘAD BRUNTÁL ODBOR VÝSTAVBY A ÚZEMNÍHO PLÁNOVÁNÍ
JMÉNO A PŘÍJMENÍ:	FUNKCE:
PODPIS:	(otisk úřední osoby pořizovatele)

VISUALCAD, s.r.o.		urbanismus, architektura, projekty staveb, interiéry	
Protzkarova 51, Uherské Hradiště, 68601, +420 608 888 574, info@visualcad.cz, visualcad.cz		číslo zakázky: vls-zak-09-2012	formát: 900 x 1750
projektant: Ing. arch. Radoslav Špok	vypracoval: Ing. Libor Tmčák, Mgr. Martin Turčinek	pořizovatel: Městský úřad Bruntál, Odbor výstavby a územního plánování	měřítko: 1:5 000
objednatel: Město Horní Benešov	akce: ÚZEMNÍ PLÁN HORNÍ BENEŠOV	obsah: VÝKRES VEŘEJNĚ PROSPĚŠNÝCH STAVEB, OPATŘENÍ A ASANACÍ	číslo výkresu: I.3