




# ÚZEMNÍ PLÁN HORNÍ BENEŠOV

## ÚPLNÉ ZNĚNÍ PO VYDÁNÍ ZMĚNY Č.1




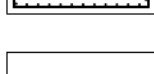




### VÝKRES PŘEDPOKLÁDANÝCH ZÁBORŮ PŮDNÍHO FONDU

#### 1:5 000







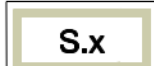
#### KULTURY PLOCH

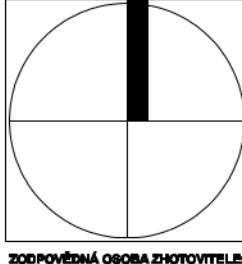
-  ZEMĚDĚLSKÉ POZEMKY (ZPF)
-  LESNÍ POZEMKY (PUPFL)
-  OSTATNÍ POZEMKY

#### OSTATNÍ PRVKY

-  ŘEŠENÉ ÚZEMÍ
-  ZASTAVĚNÉ ÚZEMÍ K 01.09.2019
-  ZASTAVITELNÉ PLOCHY
-  ČÍSLO PLOCHY S ROZDÍLNÝM ZPŮSOBEM VYUŽITÍ - NÁVRH
-  HRANICE BPEJ
-  KÓD A TŘÍDA OCHRANY BPEJ
-  INVESTICE DO PŮDY ZA ÚČELEM ZLEPŠENÍ PŮDNÍ ÚRODNOSTI - PLOCHA ODVODNĚNÁ
-  INVESTICE DO PŮDY ZA ÚČELEM ZLEPŠENÍ PŮDNÍ ÚRODNOSTI - MELIORAČNÍ KANÁLY

#### NÁVRHOVÉ PLOCHY

-  PLOCHY BYDLENÍ
-  PLOCHY REKREACE SPECIFICKÝCH FOREM
-  PLOCHY OBČANSKÉHO VYBAVENÍ
-  PLOCHY PRO TĚLOVÝCHOVU A SPORT
-  PLOCHY PRO SILNIČNÍ DOPRAVU
-  PLOCHY PRO VODNÍ HOSPODÁŘSTVÍ
-  PLOCHY PRO NAKLÁDÁNÍ S ODPADY
-  PLOCHY VEŘEJNÝCH PROSTRANSTVÍ
-  PLOCHY VÝROBY A SKLADOVÁNÍ
-  VODNÍ PLOCHY A TOKY
-  PLOCHY SÍDELNÍ ZELENĚ
-  PLOCHY KRAJINNÉ ZELENĚ
-  PLOCHY PŘÍRODNÍ
-  PLOCHY LESNÍ
-  PLOCHY SMÍŠENÉ SPECIFICKÉ A OSTATNÍ

ZÁZNAM O ÚČINNOSTI	
 ZODPOVĚRNÁ OSOBA ZHOTOVITELĚ: Ing.arch.Radostav Špok <small>(obrázok autorizovaného razítka)</small>	SPRÁVNÍ ORGÁN, KTERÝ ÚZEMNÍ PLÁN VYDAL: ZASTUPITELSTVO MĚSTA HORNÍ BENEŠOV
	DATUM NABYTÍ ÚČINNOSTI:
	POŘIZOVATEL: MĚSTSKÝ ÚŘAD BRUNTÁL ODBOR VÝSTAVBY A ÚZEMNÍHO PLÁNOVÁNÍ
	JMÉNO A PŘÍJMENÍ:
	FUNKCE:
PODPIS:	
<small>(obrázok úradného razítka)</small>	<small>(obrázok úradného razítka)</small>

VISUALCAD, s.r.o. urbanismus, architektura, projekty staveb, interiéry Protčkarove 51, Uherské Hradiště, 68601, +420 608 888 574, info@visualcad.cz, visualcad.cz			
projektant:	Ing. arch. Radostav Špok	číslo zakázky:	vis-2019-06
vypracoval:	Mgr. Martin Turčinek	formát:	900 x 1750
pořizovatel:	Městský úřad Bruntál, Odbor výstavby a územního plánování	měřítko:	1:5 000
objednatel:	Město Horní Benešov	datum:	03/2020
akce:	<b>ÚZEMNÍ PLÁN HORNÍ BENEŠOV</b>	<b>ÚPLNÉ ZNĚNÍ PO VYDÁNÍ ZMĚNY Č.1</b>	
obsah:	<b>VÝKRES PŘEDPOKLÁDANÝCH ZÁBORŮ PŮDNÍHO FONDU</b>	číslo výkresu:	<b>II.4</b>