
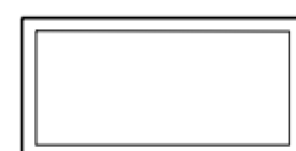


ÚZEMNÍ PLÁN HORNÍ BENEŠOV

VÝKRES ZÁKLADNÍHO ČLENENÍ ÚZEMÍ



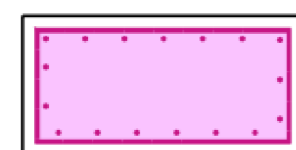
ŘEŠENÉ ÚZEMÍ




PARCELNÍ KRESBA



VNITŘNÍ KRESBA PARCEL



ZASTAVĚNÉ ÚZEMÍ K 01.02.2017




NÁVRHOVÉ PLOCHY - ZASTAVITELNÉ



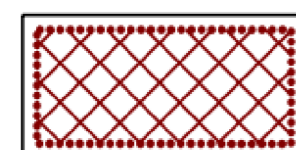
NÁVRHOVÉ PLOCHY - OSTATNÍ



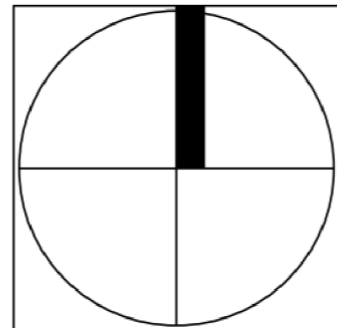
PLOCHY ÚZEMNÍCH REZERV



PLOCHY PRO OVĚŘENÍ ÚZEMNÍ STUDII



PLOCHY PŘESTAVBY

ZÁZNAM O ÚČINNOSTI	
 <small>ZODPOVĚDNÁ OSOBA ZHOTOVITELÉ:</small> Ing. arch. Radoslav Špok <small>(otisk autorizačního razítka):</small>	<small>SPRÁVNÍ ORGÁN, KTERÝ ÚZEMNÍ PLÁN VYDAL:</small> ZASTUPITELSTVO MĚSTA HORNÍ BENEŠOV
	<small>DATUM NABYTÍ ÚČINNOSTI:</small>
<small>(otisk autorizujícího razítka):</small>	<small>PORÍZOVATEL:</small> MĚSTSKÝ ÚŘAD BRUNTÁL ODBOR VÝSTAVBY A ÚZEMNÍHO PLÁNOVÁNÍ
	<small>JMÉNO A PŘÍJMENÍ:</small>
	<small>FUNKCE:</small>
<small>PODPIS:</small>	<small>(otisk úředního razítka):</small>

VISUALCAD, s.r.o. urbanismus, architektura, projekty staveb, interiéry Protzkarova 51, Uherské Hradiště, 68601, +420 608 888 574, info@visualcad.cz, visualcad.cz			
projektant:	Ing. arch. Radoslav Špok	číslo zakázky:	vis-zak-09-2012
vypracoval:	Ing. Libor Trnčák, Mgr. Martin Turčinek	formát:	900 x 1750
pořizovatel:	Městský úřad Bruntál, Odbor výstavby a územního plánování	měřítko:	1:5 000
objednatel:	Město Horní Benešov	akce:	ÚZEMNÍ PLÁN HORNÍ BENEŠOV
obsah:	VÝKRES ZÁKLADNÍHO ČLENĚNÍ ÚZEMÍ	číslo výkresu:	I.1