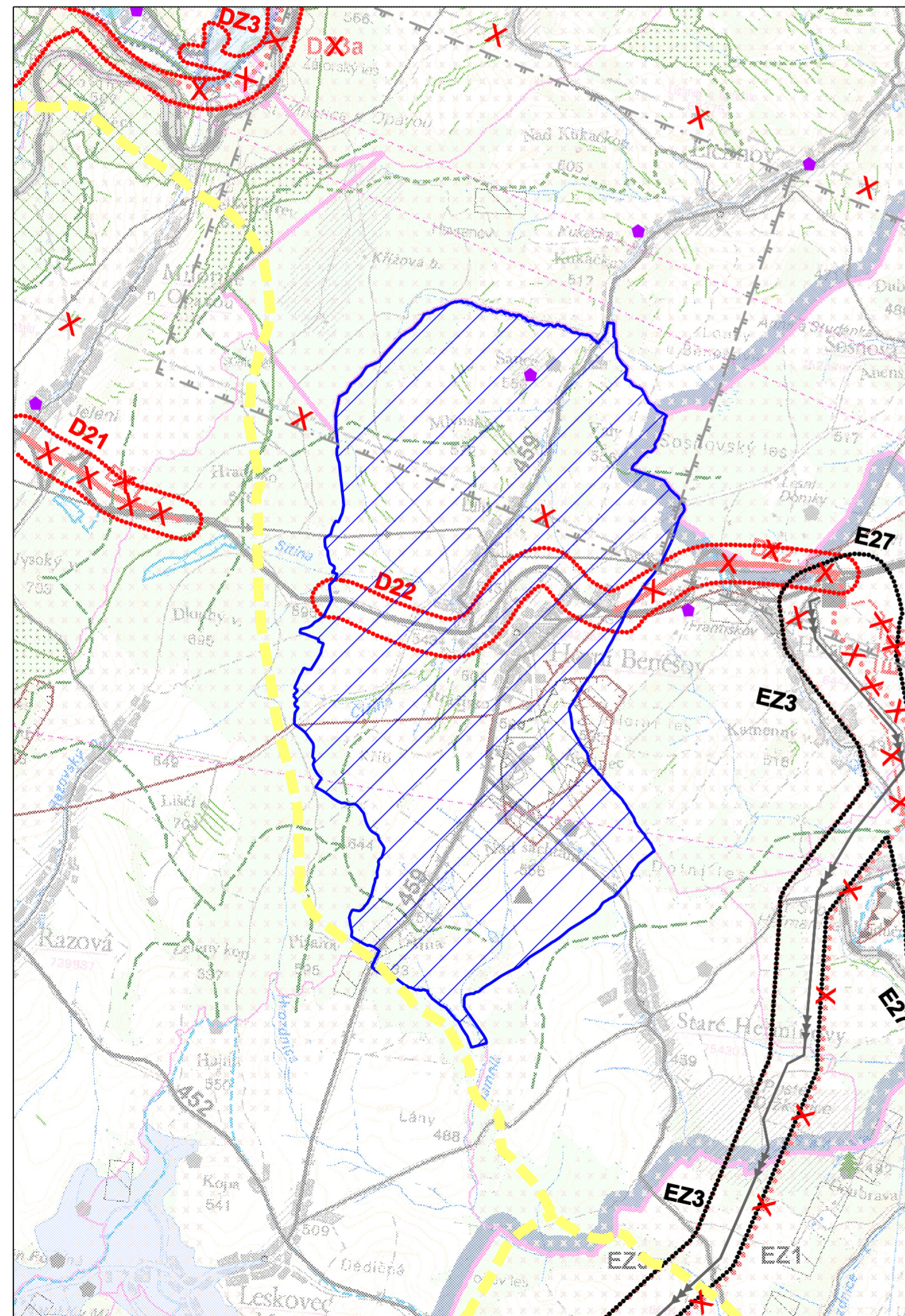


# ÚZEMNÍ PLÁN HORNÍ BENEŠOV





## ZMĚNA Č.1

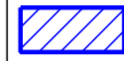

### VÝKRES ŠIRŠÍCH VZTAHŮ

1:50 000



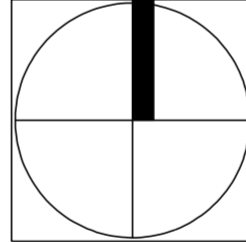
#### LIMITY VYUŽITÍ ÚZEMÍ

-  NEMOVITÁ KULTURNÍ PAMÁTKA NADMÍSTNÍHO VÝZNAMU
-  DÁLKOVÝ MIGRAČNÍ KORIDOR
-  ZÁJMOVÉ ÚZEMÍ MO ČR NEBO MV ČR
-  ELEKTRICKÉ VEDENÍ 400 KV

-  ŘEŠENÉ ÚZEMÍ
-  RUŠENÝ PRVEK

#### PLOCHY A KORIDORY NADMÍSTNÍHO VÝZNAMU

-  D21 SILNIČNÍ DOPRAVA
-  EZ3 ELEKTROENERGETIKA

<b>ZÁZNAM O ÚČINNOSTI</b>	
 <small>ZODPOVĚDNÁ OSOBA ZHOTOVITELÉ: Ing.arch.Radoslav Špok</small>	<small>SPRÁVNÍ ORGÁN, KTERÝ ZMĚNU ÚZEMNÍHO PLÁNU VYDAL:</small> ZASTUPITELSTVO MĚSTA HORNÍ BENEŠOV
	<small>DATUM NABYTÍ ÚČINNOSTI ZMĚNY:</small>
<small>POŘIZOVATEL:</small> MĚSTSKÝ ÚŘAD BRUNTÁL ODBOR VÝSTAVBY A ÚZEMNÍHO PLÁNOVÁNÍ	<small>(otisk úředního razítka):</small>
<small>JMÉNO A PŘÍJMENÍ:</small>	
<small>FUNKCE:</small>	
<small>PODPIS:</small> <small>(oprávněná úřední osoba pořizovatele)</small>	<small>(otisk úředního razítka):</small>

<b>VISUALCAD, s.r.o.</b> urbanismus, architektura, projekty staveb, interiéry <small>Protzkarova 51, Uherské Hradiště, 68601, +420 608 888 574, info@visualcad.cz, visualcad.cz</small>			
projektant:	Ing. arch. Radoslav Špok	číslo zakázky:	vis-2019-06
vypracoval:	Mgr. Martin Turčinek	formát:	600 x 400
pořizovatel:	Městský úřad Bruntál, Odbor výstavby a územního plánování	měřítko:	1:50 000
objednatel:	Město Horní Benešov	datum:	10/2019
akce:	<b>ÚZEMNÍ PLÁN HORNÍ BENEŠOV - ZMĚNA Č.1</b>		
obsah:	<b>VÝKRES ŠIRŠÍCH VZTAHŮ</b>	číslo výkresu:	<b>II.1</b>